

### Извещение

о проведении аукциона на право заключения договоров пользования рыбоводными участками, расположенными на водных объектах и (или) их частях на территории Вологодской области для осуществления индустриальной аквакультуры (рыбоводства)

1. Предмет аукциона – право заключения договоров пользования рыбоводными участками, расположенными на водных объектах и (или) их частях на территории Вологодской области для осуществления индустриальной аквакультуры (рыбоводства).

Аукцион проводится на основании приказа Северо-Западного территориального управления Федерального агентства по рыболовству от 10 июля 2018 года № 318.

2. Организатор аукциона – Северо-Западное территориальное управление Федерального агентства по рыболовству (далее — Организатор аукциона).

Адрес Организатора аукциона, Комиссии Организатора аукциона:

199155, г. Санкт-Петербург, ул. Одоевского, д 24, кор. 2, лит. А.

Адрес электронной почты: [gmvvbr@sztufar.ru](mailto:gmvvbr@sztufar.ru), [info@sztufar.ru](mailto:info@sztufar.ru).

Контактный телефон: (812) 498-64-26.

Контактные лица: Иванов Григорий Олегович, Потребич Дмитрий Анатольевич.

3. Аукцион является открытым и проводится в отношении 4 (четырёх) рыбоводных участков.

Количество лотов — 4 (четыре).

#### 4. Сведения о рыбоводных участках:

№ лота	Наименование водного объекта	Площадь участка, га	Границы рыбоводного участка	Правовой акт, которым определены границы рыбоводного участка	Вид аквакультуры (рыбоводства)	Вид водопользования
1	Белозерский муниципальный район, озеро Кожино	52,0	вся акватория водного объекта	Приказ Департамента сельского хозяйства и продовольственных ресурсов Вологодской области от 22.09.2015 № 400	Индустриальная	Совместное
2	Вытегорский муниципальный район, Ковжское водохранилище, участок № 1	20,0	От точки 5 с координатами 60°51'51,032"с.ш. 37°20'34,715" в.д, до точки 6 (60°51'51,248" с.ш. 37°21'08,983" в.д.), далее до точки 7 (60°51'38,533"с.ш. 37°21'09,218" в.д.), затем до точки 8 (60°51'38,318"с.ш. 37°20'34,953" в.д.) и далее до исходной точки 5.	Приказ Департамента сельского хозяйства и продовольственных ресурсов Вологодской области от 01.06.2018 № 251	Индустриальная	Совместное
3	Вытегорский муниципальный район, Ковжское водохранилище, участок № 2	22,0	От точки 9 с координатами 60°50'17,844"с.ш. 37°16'13,191 в.д, до точки 10 (60°50'30,948" с.ш. 37°16'05,216" в.д.), далее до точки 11 (60°50'36,132"с.ш. 37°16'37,513" в.д.), затем до точки 12 (60°50'22,545"с.ш. 37°16'46,012" в.д.) и далее до исходной точки 9.	Приказ Департамента сельского хозяйства и продовольственных ресурсов Вологодской области от 01.06.2018 № 251	Индустриальная	Совместное
4	Шекснинский муниципальный район, Шекснинское водохранилище, участок № 2	24,0	От точки 60 с координатами 59°34'22,239"с.ш. 38°24'20,363 в.д, до точки 61 (59°34'14,232" с.ш. 38°24'29,917" в.д.), далее до точки 62 (59°34'31,554"с.ш. 38°25'11,048" в.д.), затем до точки 63 (59°34'41,12"с.ш. 38°24'50,33" в.д.) и по береговой линии до исходной точки 60.	Приказ Департамента сельского хозяйства и продовольственных ресурсов Вологодской области от 01.06.2018 № 251	Индустриальная	Совместное

Географические координаты границы участков приведены в системе WGS-84

Предмет договора, срок договора, начальная цена, «шаг аукциона», задаток участника аукциона

<b>Показатель</b>	<b>1 лот</b>	<b>2 лот</b>	<b>3 лот</b>	<b>4 лот</b>
Наименование рыбоводного участка	Белозерский район, озеро Кожино	Вытегорский район, Ковжское водохранилище, участок № 1	Вытегорский район, Ковжское водохранилище, участок № 2	Шекснинский район, Шекснинское водохранилище, участок № 2
Предмет договора	Предоставление Рыбоводному хозяйству во временное пользование для осуществления индустриальной аквакультуры (рыбоводства) рыбоводного участка, расположенного на водном объекте и (или) его части.			
Срок действия договора	25 лет			
Местоположение участка	Приложение № 1 к Извещению	Приложение № 2 к Извещению	Приложение № 3 к Извещению	Приложение № 4 к Извещению
Сведения об объектах инфраструктуры на рыбоводном участке	Отсутствуют			
Ограничения, связанные с использованием рыбоводного участка	Устанавливаются в соответствии с законодательством Российской Федерации			
Мероприятия, относящиеся к рыбохозяйственной мелиорации	Осуществляются Пользователем на рыбоводном участке в соответствии с требованиями действующего законодательства Российской Федерации			
Начальная цена аукциона (руб.)	416000	160000	176000	192000
Шаг аукциона (руб.)	20800	8000	8800	9600
Задаток участника аукциона (руб.)	166400	64000	70400	76800

**Минимальный объем объектов аквакультуры, подлежащих разведению и (или) содержанию, выращиванию, а также выпуску в водный объект и изъятию из водного объекта в границах рыбоводного участка, при осуществлении промышленной аквакультуры (рыбоводства)**

<b>Показатель</b>	<b>1 лот</b>	<b>2 лот</b>	<b>3 лот</b>	<b>4 лот</b>
Наименование рыбоводного участка	Белозерский район, озеро Кожино	Вытегорский район, Ковжское водохранилище, участок № 1	Вытегорский район, Ковжское водохранилище, участок № 2	Шекснинский район, Шекснинское водохранилище, участок № 2
Период (цикл) выращивания объектов промышленной аквакультуры	3 года			
Минимальный ежегодный объем выпуска объектов промышленной аквакультуры	Не устанавливается.			
Минимальный ежегодный объем подлежащих изъятию из водного объекта в границах рыбоводного участка объектов промышленной аквакультуры	Объем изъятия объектов промышленной аквакультуры в течение одного года, необходимого для проектирования и установки садков и (или) других технических средств, предназначенных для выращивания объектов аквакультуры, после заключения договора пользования рыбоводным участком принимается равным нулю. Объем изъятия объектов промышленной аквакультуры в течение первого периода (цикла) выращивания (но не более 3 лет) после установки садков и (или) других технических средств, предназначенных для выращивания объектов аквакультуры, принимается равным нулю			
	273,0 тн	105,0 тн	115,5 тн	126,0 тн
Минимальный ежегодный объем подлежащих разведению и (или) содержанию, выращиванию объектов промышленной аквакультуры:	- с даты заключения договора пользования рыбоводным участком до половины первого периода (цикла) выращивания минимальный ежегодный объем выращивания объектов аквакультуры принимается равным нулю			
- со второй половины первого периода (цикла) выращивания до конца первого периода (цикла) выращивания минимальный ежегодный объем выращивания объектов аквакультуры принимается равным 50 % от минимального ежегодного объема изъятия объектов аквакультуры	136,5 тн	52,5 тн	57,75 тн	63,0 тн
- с начала второго периода (цикла) выращивания до конца действия договора пользования рыбоводным участком минимальный ежегодный объем выращивания объектов аквакультуры принимается равным 100 % от минимального ежегодного объема изъятия объектов аквакультуры	273,0 тн	105,0 тн	115,5 тн	126,0 тн

5. Задаток для участия в аукционе и доплата победителя аукциона.

Заявители перечисляют в качестве задатка, в соответствии с заявками на участие в аукционе, денежные средства в валюте Российской Федерации по следующим реквизитам.

Получатель:

УФК по г. Санкт-Петербургу

(ОФК 19, Северо-Западное территориальное управление Федерального агентства по рыболовству, лицевой счет: 05721873950)

Банк получателя:

СЕВЕРО-ЗАПАДНОЕ ГУ БАНКА РОССИИ Г. САНКТ-ПЕТЕРБУРГ

ИНН 7841362227

КПП 780101001

БИК 044030001

ОКТМО 40311000

Расчетный счет: 40302810500001000001

Назначение платежа: (076 000 000 00 00 0000 000) – *Задаток участника аукциона на право заключения договора пользования рыболовным участком.*

Задаток перечисляется до момента подачи заявки. Документ, подтверждающий внесение заявителем задатка, прилагается к заявке на участие в аукционе.

Организатор аукциона перечисляет в федеральный бюджет задаток победителя аукциона в течение 3 рабочих дней со дня подписания протокола аукциона и доплату (разницу между задатком и окончательной стоимостью предмета аукциона) победителя аукциона в течение 3 рабочих дней со дня ее поступления на счет организатора аукциона.

Участникам, не победившим в аукционе, организатор аукциона возвращает задаток в течение 5 рабочих дней со дня подписания протокола аукциона.

По итогам аукциона Организатор аукциона в течение 3 рабочих дней со дня подписания протокола аукциона уведомляет победителя аукциона о размере необходимой доплаты (разница между задатком и окончательной стоимостью предмета аукциона), которую победитель обязан перечислить на счет, указанный организатором аукциона.

Победитель аукциона в течении 10 рабочих дней со дня получения уведомления о размере необходимой доплаты перечисляет ее на счет, указанный организатором аукциона, по следующим реквизитам:

УФК по Санкт-Петербургу (Северо-Западное территориальное управление  
Федерального агентства по рыболовству)

СЕВЕРО-ЗАПАДНОЕ ГУ БАНКА РОССИИ Г. САНКТ-ПЕТЕРБУРГ

ИНН 7841362227

КПП 780101001

БИК 044030001

ОКТМО 40311000

Расчетный счет: 40101810200000010001

Назначение платежа: (076 1 12 06030 01 6000 120) – *Доплата победителя аукциона на право заключения договора пользования рыболовным участком.*

Победитель аукциона направляет в адрес организатора аукциона документ, подтверждающий внесение им доплаты.

6. Документация об аукционе представляется по адресу организатора аукциона в течение двух рабочих дней со дня получения письменного заявления или заявления в электронной форме на основании письменного заявления или заявления в электронной форме любому заинтересованному лицу с указанием предмета аукциона. Плата за предоставление аукционной документации не взимается.

Документация об аукционе предоставляется в форме документа на бумажном носителе, в форме электронного документа на электронный носитель заинтересованного лица, исходя из указанного в заявлении способа получения.

7. Документация об аукционе размещена на официальных сайтах: <http://www.torgi.gov.ru>, <http://www.sztufar.ru> (далее – официальные сайты).

8. Заявки об участии в аукционе (форма согласно приложению № 5 к документации об аукционе) принимаются с 9:00 «11» июля 2018 г. до 16:45 (время московское) «10» августа 2018 г. (понедельник-четверг с 9:00 до 18:00, пятница с 9:00 до 16:45 (время московское)). Перерыв на обед с 13:00 до 13:45)

9. Дата начала приема заявок: 9:00 (МСК) «11» июля 2018 г.

10. Дата окончания приема заявок: 16:45 (МСК) «10» августа 2018 г.

11. Заявки об участии в аукционе в письменной форме, на бумажном носителе, направляются по адресу: 199155, г. Санкт-Петербург, ул. Одоевского, д. 24, кор. 2, лит. А, каб. 209.

12. Заявки об участии в аукционе в электронной форме, подписанные усиленной квалифицированной электронной подписью, принимаются на адрес электронной почты: [gmvvbr@sztufar.ru](mailto:gmvvbr@sztufar.ru) или с использованием Единого портала государственных услуг (при наличии такой услуги). Заявитель вправе подать в отношении одного лота только одну заявку.

13. Дата, время и место проведения аукциона.

Аукцион проводится «16» августа 2018 г. с 11:00 (время московское) по адресу: г. Санкт-Петербург, ул. Одоевского, д. 24, кор. 2, лит. А, актовый зал.

14. Регистрация участников аукциона проводится в месте проведения аукциона «16» августа 2018 г. с 10:00 до 10:50 (время московское).

15. Предмет договора, срок договора, местоположение и площадь рыбоводного участка, минимальный объем объектов аквакультуры, подлежащих разведению и (или) содержанию, выращиванию, а также выпуску в водный объект и изъятию из водного объекта в границах рыбоводного участка, при осуществлении индустриальной аквакультуры, указаны в пункте 4 настоящего извещения.

16. Сведения об объектах рыбоводной инфраструктуры, которые необходимы для осуществления индустриальной аквакультуры, указаны в пункте 4 настоящего извещения.

17. Основанием, определяющим изъятие объектов аквакультуры в границах рыбоводного участка при осуществлении индустриальной аквакультуры, является акт выпуска.

Условием, определяющим изъятие объектов аквакультуры, является введение сведений, предусмотренных законодательством Российской Федерации, в отношении каждой операции по изъятию объектов индустриальной аквакультуры в журнал учета изъятия объектов аквакультуры.

18. Мероприятия, относящиеся к рыбохозяйственной мелиорации, осуществляются Пользователем на рыбоводном участке в соответствии с

требованиями действующего законодательства Российской Федерации.

19. Рыбоводное хозяйство обязано осуществлять мероприятия по охране окружающей среды, водных объектов и других природных ресурсов предусмотренные действующим законодательством Российской Федерации.

20. Рыбоводное хозяйство обязано представлять в порядке, установленном Министерством сельского хозяйства Российской Федерации, отчетность:

- об объеме выпуска объектов аквакультуры в границах рыбоводного участка при осуществлении индустриальной аквакультуры (рыбоводства);
- об объеме изъятия объектов аквакультуры в границах рыбоводного участка при осуществлении индустриальной аквакультуры (рыбоводства);
- иную статистическую отчетность в соответствии с действующим законодательством Российской Федерации.

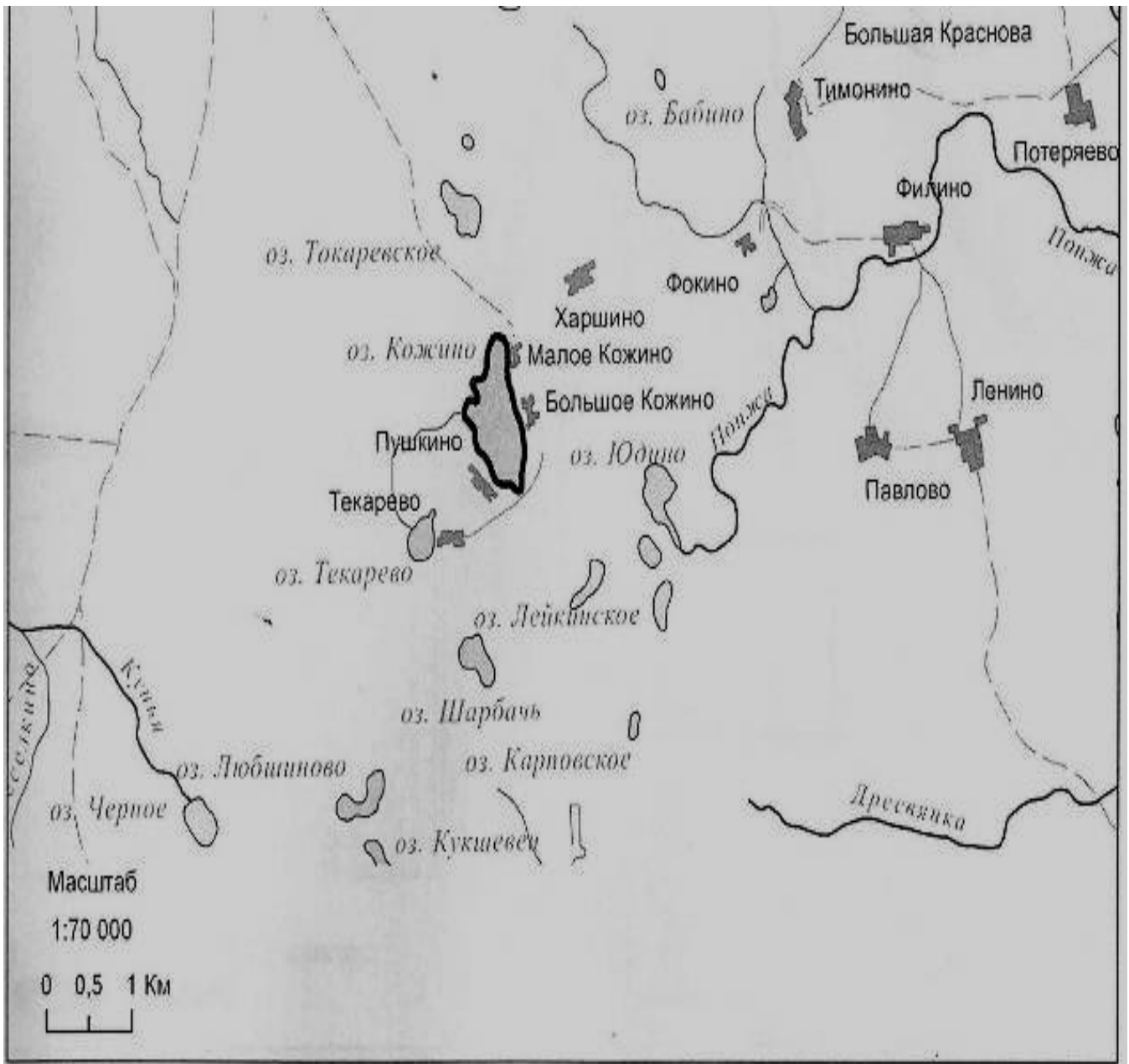
21. Ответственность сторон.

В случае неисполнения или ненадлежащего исполнения своих обязательств по настоящему Договору стороны несут ответственность в соответствии с законодательством Российской Федерации и положениями договора пользования рыбоводным участком.

Стороны не несут ответственности за ненадлежащее исполнение своих обязательств по Договору пользования рыбоводным участком, если это явилось следствием наступления обстоятельств непреодолимой силы, которые включают: землетрясение, наводнение и аналогичные стихийные действия, иные чрезвычайные ситуации, а также в случае причинения вреда третьими лицами, установленного актом уполномоченного органа государственной власти. О наступлении обстоятельств непреодолимой силы заинтересованная Сторона должна незамедлительно письменно уведомить другую Сторону, с представлением документов, подтверждающих наступление таких обстоятельств, их непреодолимость для заинтересованной Стороны и безусловность их влияния на неисполнение заинтересованной Стороной своих обязательств по Договору пользования рыбоводным участком. В отсутствие подобного уведомления, заинтересованная Сторона не вправе ссылаться на наступление обстоятельств непреодолимой силы.

Лица, виновные в нарушении законодательства Российской Федерации, регулирующего отношения в области аквакультуры (рыбоводства), несут уголовную, административную, иную ответственность в соответствии с законодательством Российской Федерации.

к Извещению о проведении аукциона на право заключения договоров пользования рыбноводными участками, расположенными на водных объектах и (или) их частях на территории Вологодской области для осуществления индустриальной аквакультуры (рыбоводства).

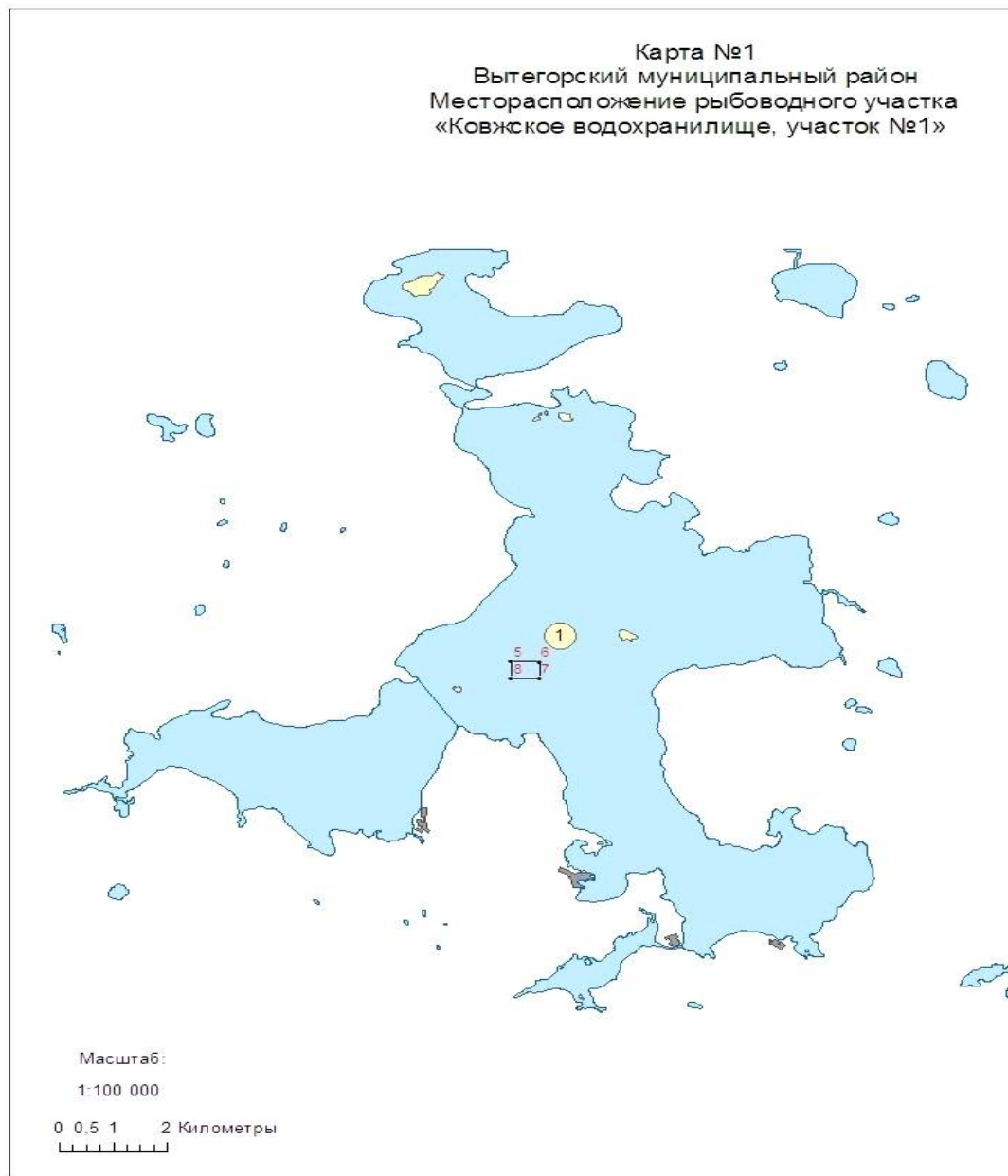


Белозерский муниципальный район,  
озеро Кожино

вся акватория водного объекта



к Извещению о проведении аукциона на право заключения договоров пользования рыболовными участками, расположенными на водных объектах и (или) их частях на территории Вологодской области для осуществления индустриальной аквакультуры (рыбоводства).



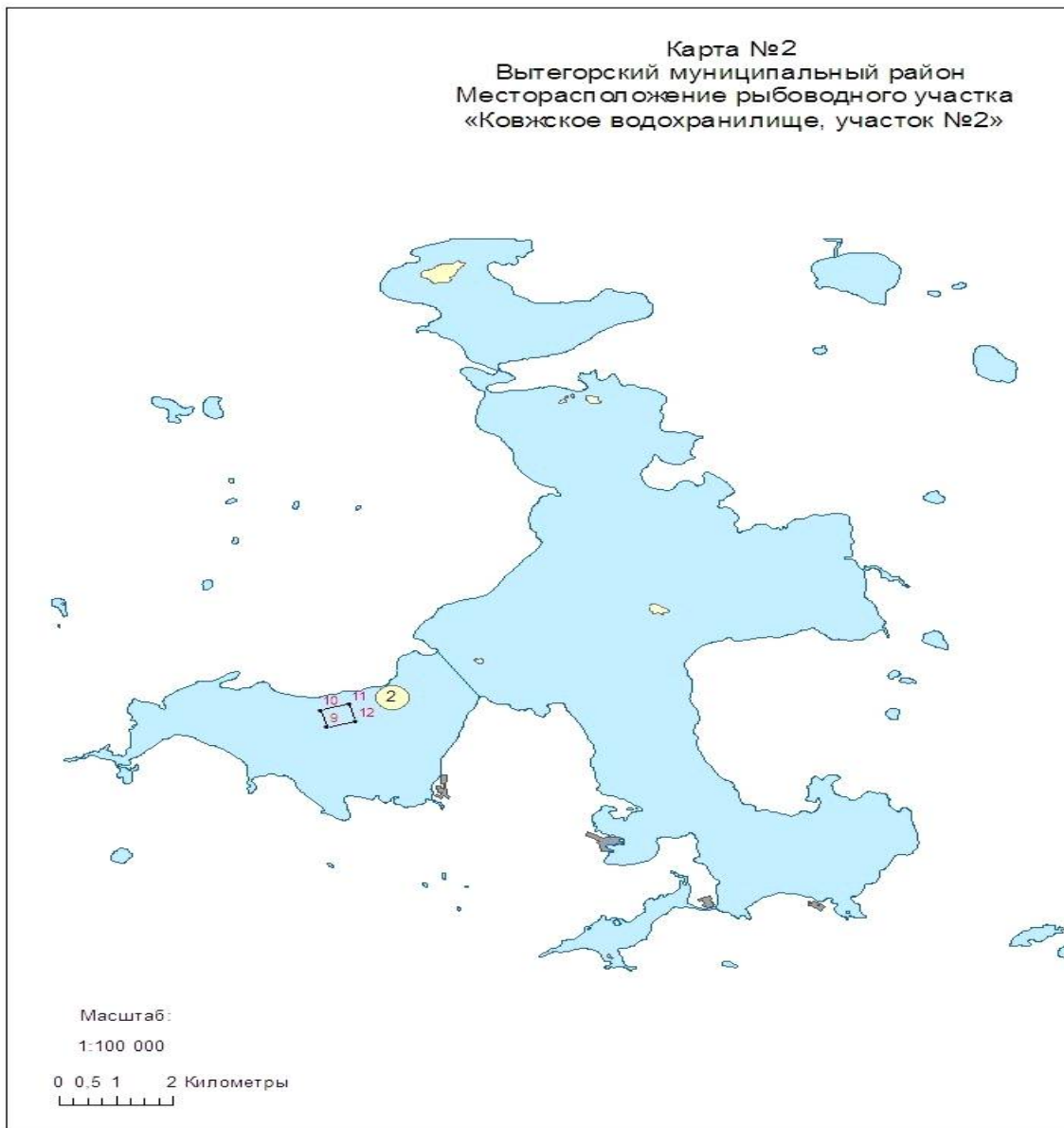
Вытегорский муниципальный район,  
Ковжское водохранилище, участок № 1

Границы рыболовного участка:

От точки 5 с координатами  $60^{\circ}51'51,032''$  с.ш.  $37^{\circ}20'34,715''$  в.д, до точки 6 ( $60^{\circ}51'51,248''$  с.ш.  $37^{\circ}21'08,983''$  в.д.), далее до точки 7 ( $60^{\circ}51'38,533''$  с.ш.  $37^{\circ}21'09,218''$  в.д.), затем до точки 8 ( $60^{\circ}51'38,318''$  с.ш.  $37^{\circ}20'34,953''$  в.д.) и далее до исходной точки 5.

Географические координаты границы участка приведены в системе WGS-84

к Извещению о проведении аукциона на право заключения договоров пользования рыбоводными участками, расположенными на водных объектах и (или) их частях на территории Вологодской области для осуществления индустриальной аквакультуры (рыбоводства).



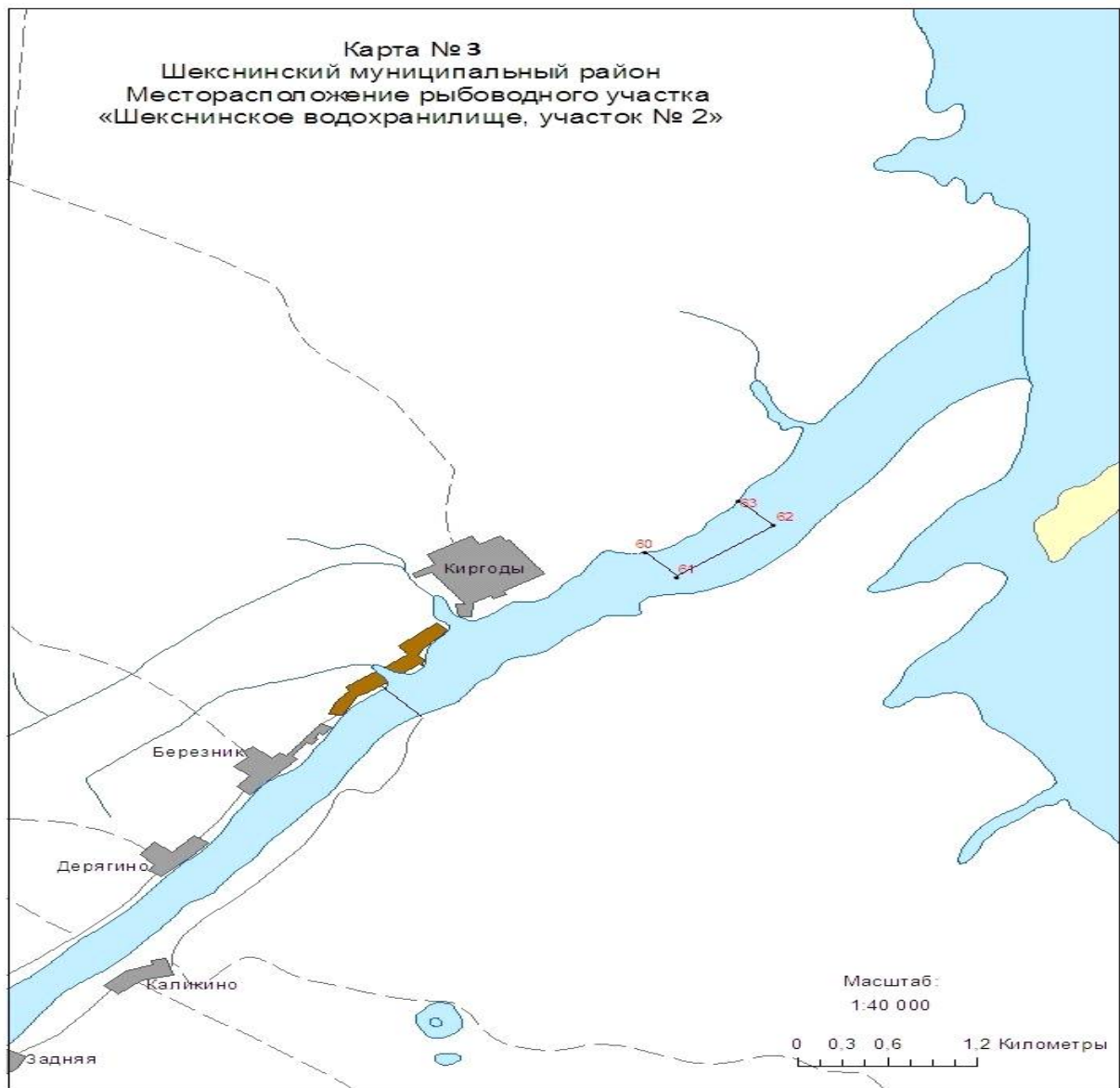
Вытегорский муниципальный район,  
Ковжское водохранилище, участок № 2

Границы рыбоводного участка:

От точки 9 с координатами 60°50'17,844"с.ш. 37°16'13,191" в.д., до точки 10 (60°50'30,948" с.ш. 37°16'05,216" в.д.), далее до точки 11 (60°50'36,132"с.ш. 37°16'37,513" в.д.), затем до точки 12 (60°50'22,545"с.ш. 37°16'46,012" в.д.) и далее до исходной точки 9.

Географические координаты границы участка приведены в системе WGS-84

к Извещению о проведении аукциона на право заключения договоров пользования рыбноводными участками, расположенными на водных объектах и (или) их частях на территории Вологодской области для осуществления индустриальной аквакультуры (рыбоводства).



Шекснинский муниципальный район,  
Шекснинское водохранилище, участок № 2

Границы рыбноводного участка:

От точки 60 с координатами 59°34'22,239" с.ш. 38°24'20,363 в.д. до точки 61 (59°34'14,232" с.ш. 38°24'29,917" в.д.), далее до точки 62 (59°34'31,554" с.ш. 38°25'11,048" в.д.), затем до точки 63 (59°34'41,12" с.ш. 38°24'50,33" в.д.) и по береговой линии до исходной точки 60.

Географические координаты границы участка приведены в системе WGS-84