

Извещение

о проведении аукциона на право заключения договоров пользования рыбоводными участками, расположенными на водных объектах и (или) их частях на территории Республики Коми для осуществления индустриальной аквакультуры (рыбоводства)

1. Предмет аукциона – право заключения договоров пользования рыбоводными участками, расположенными на водных объектах и (или) их частях на территории Республики Коми для осуществления индустриальной аквакультуры (рыбоводства).

Аукцион проводится на основании приказа Северо-Западного территориального управления Федерального агентства по рыболовству от 15 февраля 2019 года № 73.

2. Организатор аукциона – Северо-Западное территориальное управление Федерального агентства по рыболовству (далее — Организатор аукциона).

Адрес Организатора аукциона, Комиссии Организатора аукциона:
199155, г. Санкт-Петербург, ул. Одоевского, д 24, кор. 2, лит. А.

Адрес электронной почты: gmvvbr@sztufar.ru, info@sztufar.ru.

Контактные телефоны: (812) 498-64-26, (812) 498-88-10.

Контактные лица: Иванов Григорий Олегович, Потребич Дмитрий Анатольевич.

3. Аукцион является открытым и проводится в отношении 5 (пяти) рыбоводных участков.

Количество лотов — 5 (пять).

4. Сведения о рыбоводных участках:

№ лота	Наименование водного объекта	Площадь участка, га	Границы рыбоводного участка	Правовой акт, которым определены границы рыбоводного участка	Вид аквакультуры (рыбоводства)	Вид водопользования
1	Сыктывдинский район, озеро Чодо-пи Часовское большое	110,0	<p>Участок акватории озера, ограниченный проходящими через опорные точки: линиями, совпадающими с естественной изрезанностью береговой линии; прямыми условными линиями, проведенными на водной поверхности.</p> <p>Координаты опорных точек:</p> <ol style="list-style-type: none"> 1) 61°59'45,06"с.ш. 50°42'53,67"в.д. 2) 61°59'47,56"с.ш. 50°42'45,08"в.д. 3) 62°00'58,75"с.ш. 50°44'34,59"в.д. 4) 62°00'59,56"с.ш. 50°44'39,45"в.д. 5) 62°00'26,71"с.ш. 50°47'29,03"в.д. 6) 62°00'26,16"с.ш. 50°47'30,13"в.д. 	Приказ Министерства сельского хозяйства и потребительского рынка Республики Коми от 26.10.2018 № 1136	Индустриальная	Совместное
2	Сыктывдинский район, озеро Чодо-пи Часовское малое	3,55	<p>Участок акватории озера, ограниченный проходящими через опорные точки: линиями, совпадающими с естественной изрезанностью береговой линии; прямыми условными линиями, проведенными на водной поверхности.</p> <p>Координаты опорных точек:</p> <ol style="list-style-type: none"> 1) 62°00'58,75"с.ш. 50°44'34,59"в.д. 2) 62°00'59,56"с.ш. 50°44'39,45"в.д. <p>Координаты уточняющей точки на водной поверхности озера:</p> <ol style="list-style-type: none"> 3) 62°01'17,18"с.ш. 50°44'55,70"в.д. 	Приказ Министерства сельского хозяйства и потребительского рынка Республики Коми от 26.10.2018 № 1136	Индустриальная	Совместное
3	Сысольский район, Гарсиб аква	22,5	Участок акватории водохранилища, ограниченный проходящими через опорные точки: линиями, совпадающими с естественной изрезанностью береговой линии;	Приказ Министерства сельского хозяйства и потребительского рынка Республики Коми от 26.10.2018 № 1136	Индустриальная	Совместное

			<p>прямыми условными линиями, проведенными на водной поверхности. Координаты опорных точек: 1) 61°01'05,56"с.ш. 50°14'54,74"в.д. 2) 61°01'15,13"с.ш. 50°15'44,12"в.д. 3) 61°00'58,68"с.ш. 50°15'41,03"в.д. 4) 61°01'00,70"с.ш. 50°15'37,33"в.д.</p>			
4	Княжпогостский район, озеро без названия № 1	6,6	<p>Вся акватории озера в границах естественной изрезанности береговых линий. Координаты опорной точки: 1) 63°23'34,30"с.ш. 50°47'36,30"в.д.</p>	Приказ Министерства сельского хозяйства и потребительского рынка Республики Коми от 26.10.2018 № 1136	Индустриальная	Совместное
5	Усть-Куломский район, озеро Кедж-ты	37,0	<p>Вся акватории озера, ограниченная проходящими через опорные точки: линиями, совпадающими с естественной изрезанностью береговой линии; прямыми условными линиями, проведенными на водной поверхности. Координаты опорных точек: 1) 61°41'34,88"с.ш. 53°38'41,38"в.д. 2) 61°41'32,53"с.ш. 53°38'43,85"в.д. Координаты уточняющей точки на водной поверхности озера: 3) 61°41'14,90"с.ш. 53°37'06,32"в.д.</p>	Приказ Министерства сельского хозяйства и потребительского рынка Республики Коми от 26.10.2018 № 1136	Индустриальная	Совместное

Географические координаты границ участков приведены в системе WGS-84.

Предмет договора, срок договора, начальная цена, «шаг аукциона», задаток участника аукциона

Показатель	1 лот	2 лот	3 лот	4 лот	5 лот
Наименование рыбоводного участка	Сыктывдинский район, озеро Чодо-пи Часовское большое	Сыктывдинский район, озеро Чодо-пи Часовское малое	Сысольский район, Гарсиб аква	Княжпогостский район, озеро без названия № 1	Усть-Куломский район, озеро Кедж-ты
Предмет договора	Предоставление Рыбоводному хозяйству во временное пользование для осуществления индустриальной аквакультуры (рыбоводства) рыбоводного участка, расположенного на водном объекте и (или) его части.				
Срок действия договора	25 лет				
Местоположение участка	Приложение № 1 к Извещению	Приложение № 2 к Извещению	Приложение № 3 к Извещению	Приложение № 4 к Извещению	Приложение № 5 к Извещению
Сведения об объектах инфраструктуры на рыбоводном участке	Отсутствуют				
Ограничения, связанные с использованием рыбоводного участка	Устанавливаются в соответствии с законодательством Российской Федерации				
Мероприятия, относящиеся к рыбохозяйственной мелиорации	Осуществляются Пользователем на рыбоводном участке в соответствии с требованиями действующего законодательства Российской Федерации				
Начальная цена аукциона (руб.)	880000	28400	180000	52800	296000
Шаг аукциона (руб.)	44000	1420	9000	2640	14800
Задаток участника аукциона (руб.)	352000	11360	72000	21120	118400

Минимальный объем объектов аквакультуры, подлежащих разведению и (или) содержанию, выращиванию, а также выпуску в садки и изъятию из садков и (или) других технических средств в границах рыбоводного участка, при осуществлении индустриальной аквакультуры (рыбоводства):

Показатель	1 лот	2 лот	3 лот	4 лот	5 лот
Наименование рыбоводного участка	Сыктывдинский район, озеро Чодо-пи Часовское большое	Сыктывдинский район, озеро Чодо-пи Часовское малое	Сысольский район, Гарсиб аква	Княжпогостский район, озеро без названия № 1	Усть-Куломский район, озеро Кедж-ты
Период (цикл) выращивания объектов индустриальной аквакультуры	4 года				
Минимальный ежегодный объем выпуска объектов индустриальной аквакультуры	Не устанавливается.				
Минимальный ежегодный объем подлежащих изъятию из водного объекта в границах рыбоводного участка объектов индустриальной аквакультуры	Объем изъятия объектов индустриальной аквакультуры в течение одного года, необходимого для проектирования и установки садков и (или) других технических средств, предназначенных для выращивания объектов аквакультуры, после заключения договора пользования рыбоводным участком принимается равным нулю. Объем изъятия объектов индустриальной аквакультуры в течение первого периода (цикла) выращивания (но не более 4 лет) после установки садков и (или) других технических средств, предназначенных для выращивания объектов аквакультуры, принимается равным нулю.				
	1347,5 тн	43,488 тн	275,625 тн	80,85 тн	453,25 тн
Минимальный ежегодный объем подлежащих разведению и (или) содержанию, выращиванию объектов индустриальной аквакультуры:	- с даты заключения договора пользования рыбоводным участком до половины первого периода (цикла) выращивания минимальный ежегодный объем выращивания объектов аквакультуры принимается равным нулю				
- со второй половины первого периода (цикла) выращивания до конца первого периода (цикла) выращивания минимальный ежегодный объем выращивания объектов аквакультуры принимается равным 50 % от минимального ежегодного объема изъятия объектов аквакультуры	673,75 тн	21,744 тн	137,813 тн	40,425 тн	226,625 тн
- с начала второго периода (цикла) выращивания до конца действия договора пользования рыбоводным участком минимальный ежегодный объем выращивания объектов аквакультуры принимается равным 100 % от минимального ежегодного объема изъятия объектов аквакультуры	1347,5 тн	43,488 тн	275,625 тн	80,85 тн	453,25 тн

5. Задаток для участия в аукционе и доплата победителя аукциона.

Заявители перечисляют в качестве задатка, в соответствии с заявками на участие в аукционе, денежные средства в валюте Российской Федерации по следующим реквизитам.

Получатель:

УФК по г. Санкт-Петербургу

(Северо-Западное территориальное управление Федерального агентства по рыболовству, лицевой счет: 05721873950)

Банк получателя:

СЕВЕРО-ЗАПАДНОЕ ГУ БАНКА РОССИИ Г. САНКТ-ПЕТЕРБУРГ

ИНН 7841362227

КПП 780101001

БИК 044030001

ОКТМО 40311000

Расчетный счет: 40302810500001000001

КБК 076 000 000 00 00 0000 000

Назначение платежа: (076 000 000 00 00 0000 000) – *Задаток участника аукциона на право заключения договора пользования рыболовным участком.*

Задаток перечисляется до момента подачи заявки. Документ, подтверждающий внесение заявителем задатка, прилагается к заявке на участие в аукционе.

Организатор аукциона перечисляет в федеральный бюджет задаток победителя аукциона в течение 3 рабочих дней со дня подписания протокола аукциона и доплату (разницу между задатком и окончательной стоимостью предмета аукциона) победителя аукциона в течение 3 рабочих дней со дня ее поступления на счет организатора аукциона.

Участникам, не победившим в аукционе, организатор аукциона возвращает задаток в течение 5 рабочих дней со дня подписания протокола аукциона.

По итогам аукциона Организатор аукциона в течение 3 рабочих дней со дня подписания протокола аукциона уведомляет победителя аукциона о размере необходимой доплаты (разница между задатком и окончательной стоимостью предмета аукциона), которую победитель обязан перечислить на счет, указанный организатором аукциона.

Победитель аукциона в течении 10 рабочих дней со дня получения уведомления о размере необходимой доплаты перечисляет ее на счет, указанный организатором аукциона, по следующим реквизитам:

УФК по Санкт-Петербургу (Северо-Западное территориальное управление
Федерального агентства по рыболовству)

СЕВЕРО-ЗАПАДНОЕ ГУ БАНКА РОССИИ Г. САНКТ-ПЕТЕРБУРГ

ИНН 7841362227

КПП 780101001

БИК 044030001

ОКТМО 40311000

Расчетный счет: 40101810200000010001

КБК 076 1 12 06030 01 6000 120

Назначение платежа: (076 1 12 06030 01 6000 120) – *Доплата победителя аукциона на право заключения договора пользования рыболовным участком.*

Победитель аукциона направляет в адрес организатора аукциона документ, подтверждающий внесение им доплаты.

6. Документация об аукционе представляется по адресу организатора аукциона в течение двух рабочих дней со дня получения письменного заявления или заявления в электронной форме на основании письменного заявления или заявления в электронной форме любому заинтересованному лицу с указанием предмета аукциона. Плата за предоставление аукционной документации не взимается.

Документация об аукционе предоставляется в форме документа на бумажном носителе, в форме электронного документа на электронный носитель заинтересованного лица, исходя из указанного в заявлении способа получения.

7. Документация об аукционе размещена на официальных сайтах: <http://www.torgi.gov.ru>, <http://www.sztufar.ru> (далее – официальные сайты).

8. Заявки об участии в аукционе (форма согласно приложению № 6 к документации об аукционе) принимаются с 9:00 «20» февраля 2019 г. до 16:45 (время московское) «22» марта 2019 г. (понедельник-четверг с 9:00 до 18:00, пятница с 9:00 до 16:45 (время московское). Перерыв на обед с 13:00 до 13:45)

9. Дата начала приема заявок: 9:00 (МСК) «20» февраля 2019 г.

10. Дата окончания приема заявок: 16:45 (МСК) «22» марта 2019 г.

11. Заявки об участии в аукционе в письменной форме, на бумажном носителе, направляются по адресу: 199155, г. Санкт-Петербург, ул. Одоевского, д. 24, кор. 2, лит. А, каб. 209.

12. Заявки об участии в аукционе в электронной форме, подписанные усиленной квалифицированной электронной подписью, принимаются на адрес электронной почты: gmvvbr@sztufar.ru или с использованием Единого портала государственных услуг (при наличии такой услуги). Заявитель вправе подать в отношении одного лота только одну заявку.

13. Дата, время и место проведения аукциона.

Аукцион проводится «28» марта 2019 г. с 11:00 (время московское) по адресу: г. Санкт-Петербург, ул. Одоевского, д. 24, кор. 2, лит. А, актовЫй зал.

14. Регистрация участников аукциона проводится в месте проведения аукциона «28» марта 2019 г. с 10:00 до 10:50 (время московское).

15. Предмет договора, срок договора, местоположение и площадь рыбоводного участка, минимальный объем объектов аквакультуры, подлежащих разведению и (или) содержанию, выращиванию, а также выпуску в водный объект и изъятию из водного объекта в границах рыбоводного участка, при осуществлении индустриальной аквакультуры, указаны в пункте 4 настоящего извещения.

16. Сведения об объектах рыбоводной инфраструктуры, которые необходимы для осуществления индустриальной аквакультуры, указаны в пункте 4 настоящего извещения.

17. Основанием, определяющим изъятие объектов аквакультуры в границах рыбоводного участка при осуществлении индустриальной аквакультуры, является акт выпуска.

Условием, определяющим изъятие объектов аквакультуры, является введение сведений, предусмотренных законодательством Российской Федерации, в отношении каждой операции по изъятию объектов индустриальной аквакультуры в журнал учета изъятия объектов аквакультуры.

18. Мероприятия, относящиеся к рыбохозяйственной мелиорации, осуществляются Пользователем на рыбоводном участке в соответствии с требованиями действующего законодательства Российской Федерации.

19. Рыбоводное хозяйство обязано осуществлять мероприятия по охране окружающей среды, водных объектов и других природных ресурсов предусмотренные действующим законодательством Российской Федерации.

20. Рыбоводное хозяйство обязано представлять в порядке, установленном Министерством сельского хозяйства Российской Федерации, отчетность:

- об объеме выпуска объектов аквакультуры в границах рыбоводного участка при осуществлении индустриальной аквакультуры (рыбоводства);

- об объеме изъятия объектов аквакультуры в границах рыбоводного участка при осуществлении индустриальной аквакультуры (рыбоводства);

- иную статистическую отчетность в соответствии с действующим законодательством Российской Федерации.

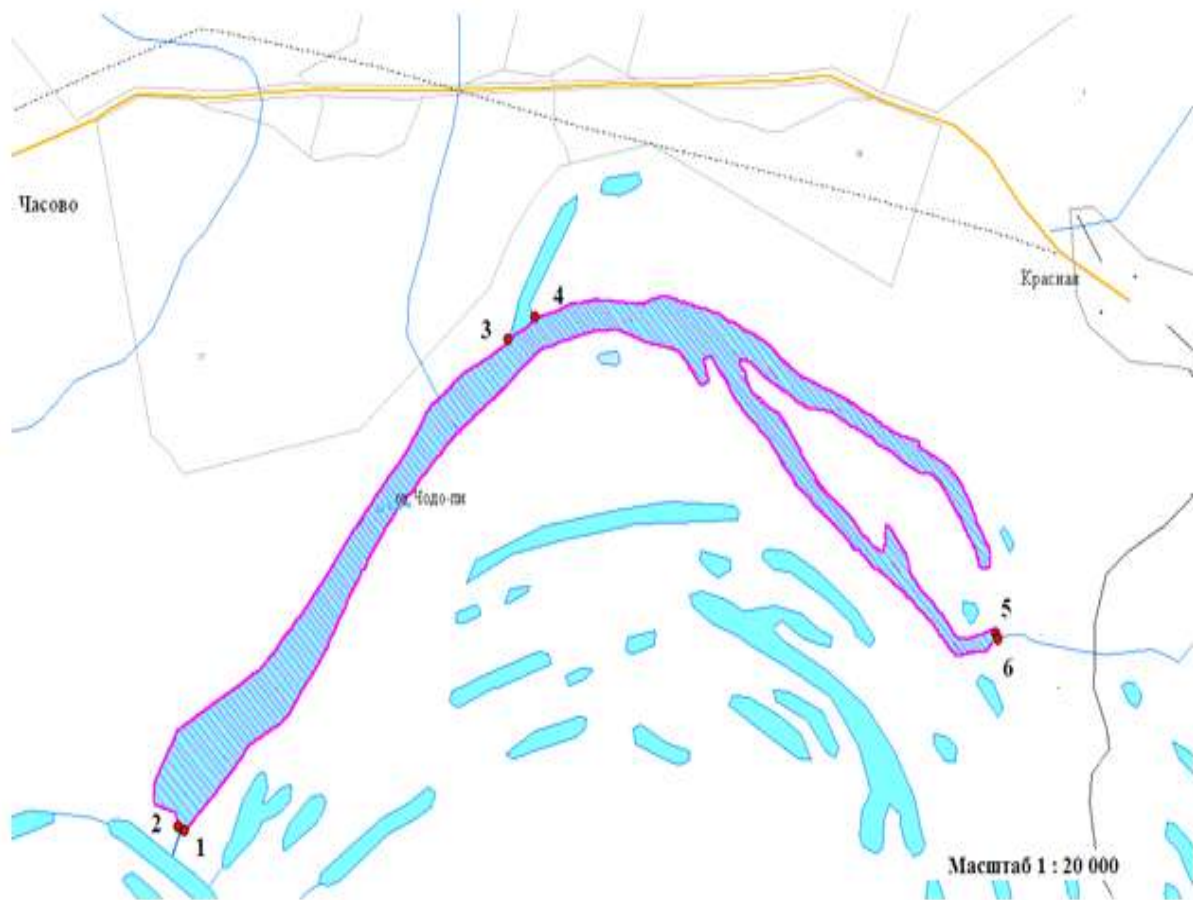
21. Ответственность сторон.

В случае неисполнения или ненадлежащего исполнения своих обязательств по настоящему Договору стороны несут ответственность в соответствии с законодательством Российской Федерации и положениями договора пользования рыбоводным участком.

Стороны не несут ответственности за ненадлежащее исполнение своих обязательств по Договору пользования рыбоводным участком, если это явилось следствием наступления обстоятельств непреодолимой силы, которые включают: землетрясение, наводнение и аналогичные стихийные действия, иные чрезвычайные ситуации, а также в случае причинения вреда третьими лицами, установленного актом уполномоченного органа государственной власти. О наступлении обстоятельств непреодолимой силы заинтересованная Сторона должна незамедлительно письменно уведомить другую Сторону, с представлением документов, подтверждающих наступление таких обстоятельств, их непреодолимость для заинтересованной Стороны и безусловность их влияния на неисполнение заинтересованной Стороной своих обязательств по Договору пользования рыбоводным участком. В отсутствие подобного уведомления, заинтересованная Сторона не вправе ссылаться на наступление обстоятельств непреодолимой силы.

Лица, виновные в нарушении законодательства Российской Федерации, регулирующего отношения в области аквакультуры (рыбоводства), несут уголовную, административную, иную ответственность в соответствии с законодательством Российской Федерации.

к Извещению о проведении аукциона на право заключения договоров пользования рыболовными участками, расположенными на водных объектах и (или) их частях на территории Республики Коми для осуществления индустриальной аквакультуры (рыбоводства).



Сыктывдинский район,
озеро Чодо-пи Часовское большое

Границы рыболовного участка:

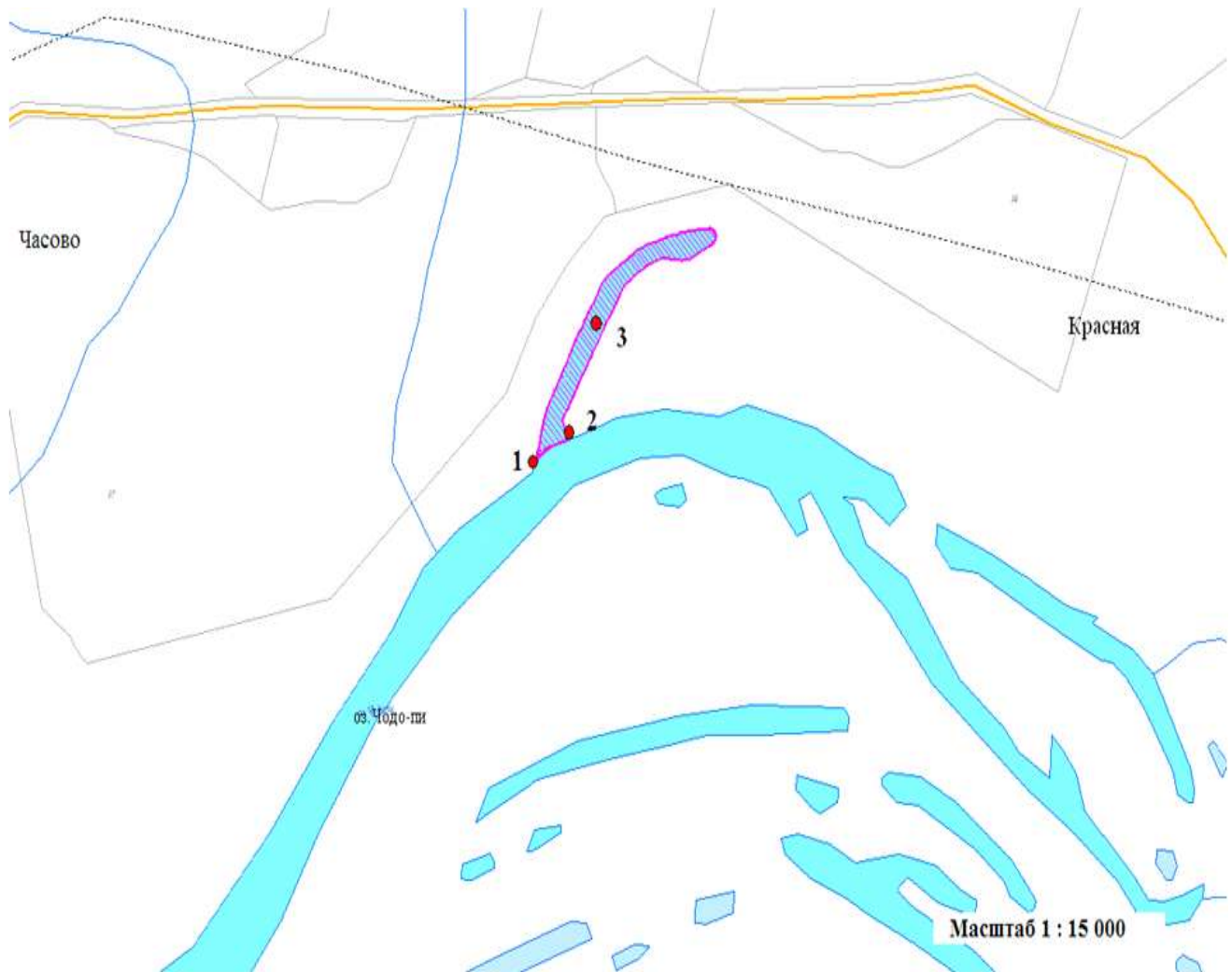
Участок акватории озера, ограниченный проходящими через опорные точки: линиями, совпадающими с естественной изрезанностью береговой линии; прямыми условными линиями, проведенными на водной поверхности.

Координаты опорных точек:

- 1) 61°59'45,06"с.ш. 50°42'53,67"в.д.
- 2) 61°59'47,56"с.ш. 50°42'45,08"в.д.
- 3) 62°00'58,75"с.ш. 50°44'34,59"в.д.
- 4) 62°00'59,56"с.ш. 50°44'39,45"в.д.
- 5) 62°00'26,71"с.ш. 50°47'29,03"в.д.
- 6) 62°00'26,16"с.ш. 50°47'30,13"в.д.

Границы рыболовного участка определены в системе координат WGS-84.

к Извещению о проведении аукциона на право заключения договоров пользования рыболовными участками, расположенными на водных объектах и (или) их частях на территории Республики Коми для осуществления индустриальной аквакультуры (рыбоводства).



Сыктывдинский район,
озеро Чодо-пи Часовское малое

Границы рыболовного участка:

Участок акватории озера, ограниченный проходящими через опорные точки: линиями, совпадающими с естественной изрезанностью береговой линии; прямыми условными линиями, проведенными на водной поверхности.

Координаты опорных точек:

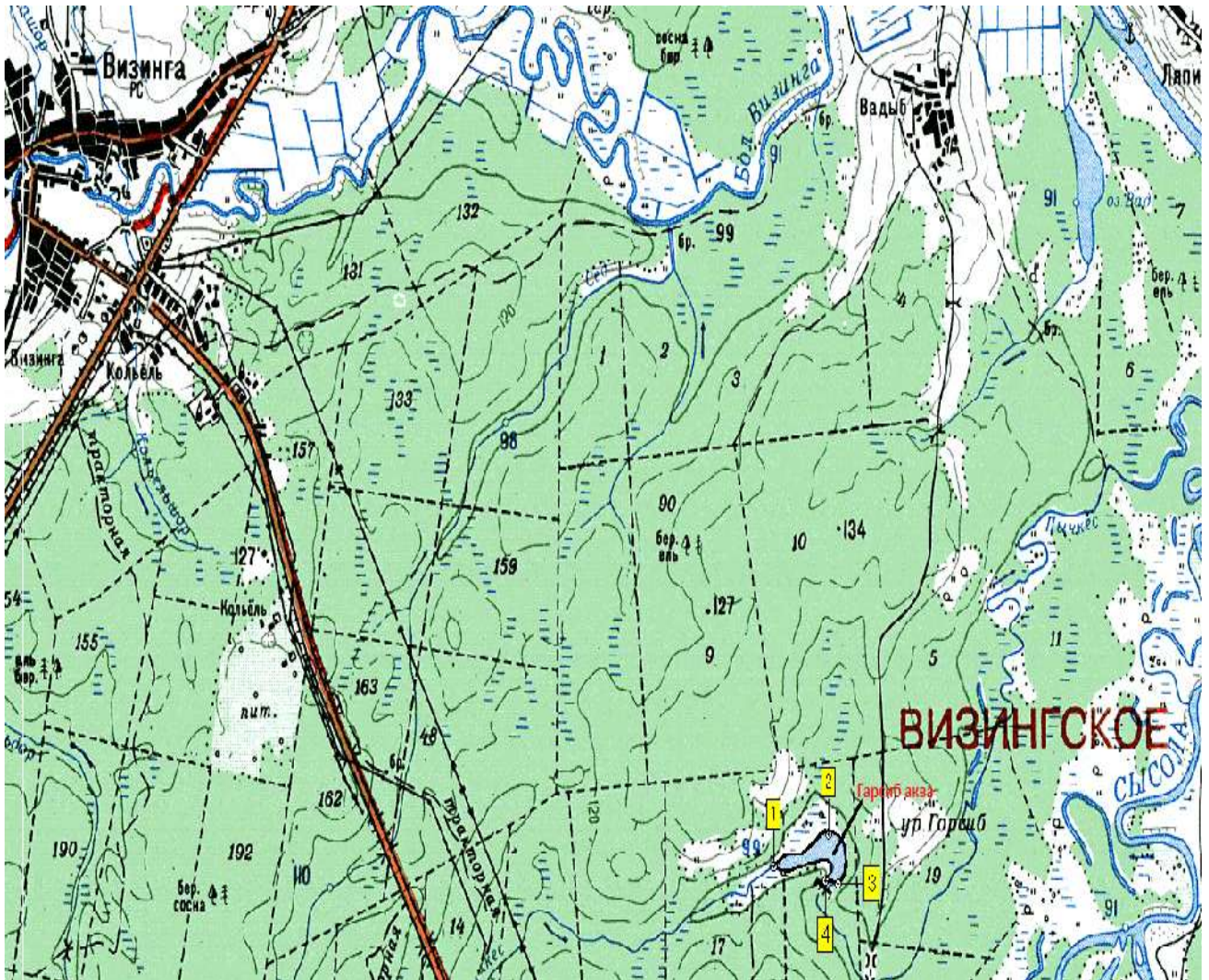
- 1) 62°00'58,75"с.ш. 50°44'34,59"в.д.
- 2) 62°00'59,56"с.ш. 50°44'39,45"в.д.

Координаты уточняющей точки на водной поверхности озера:

- 3) 62°01'17,18"с.ш. 50°44'55,70"в.д.

Границы рыболовного участка определены в системе координат WGS-84.

к Извещению о проведении аукциона на право заключения договоров пользования рыболовными участками, расположенными на водных объектах и (или) их частях на территории Республики Коми для осуществления индустриальной аквакультуры (рыбоводства).



Сысольский район,
Гарсиб аква

Границы рыболовного участка:

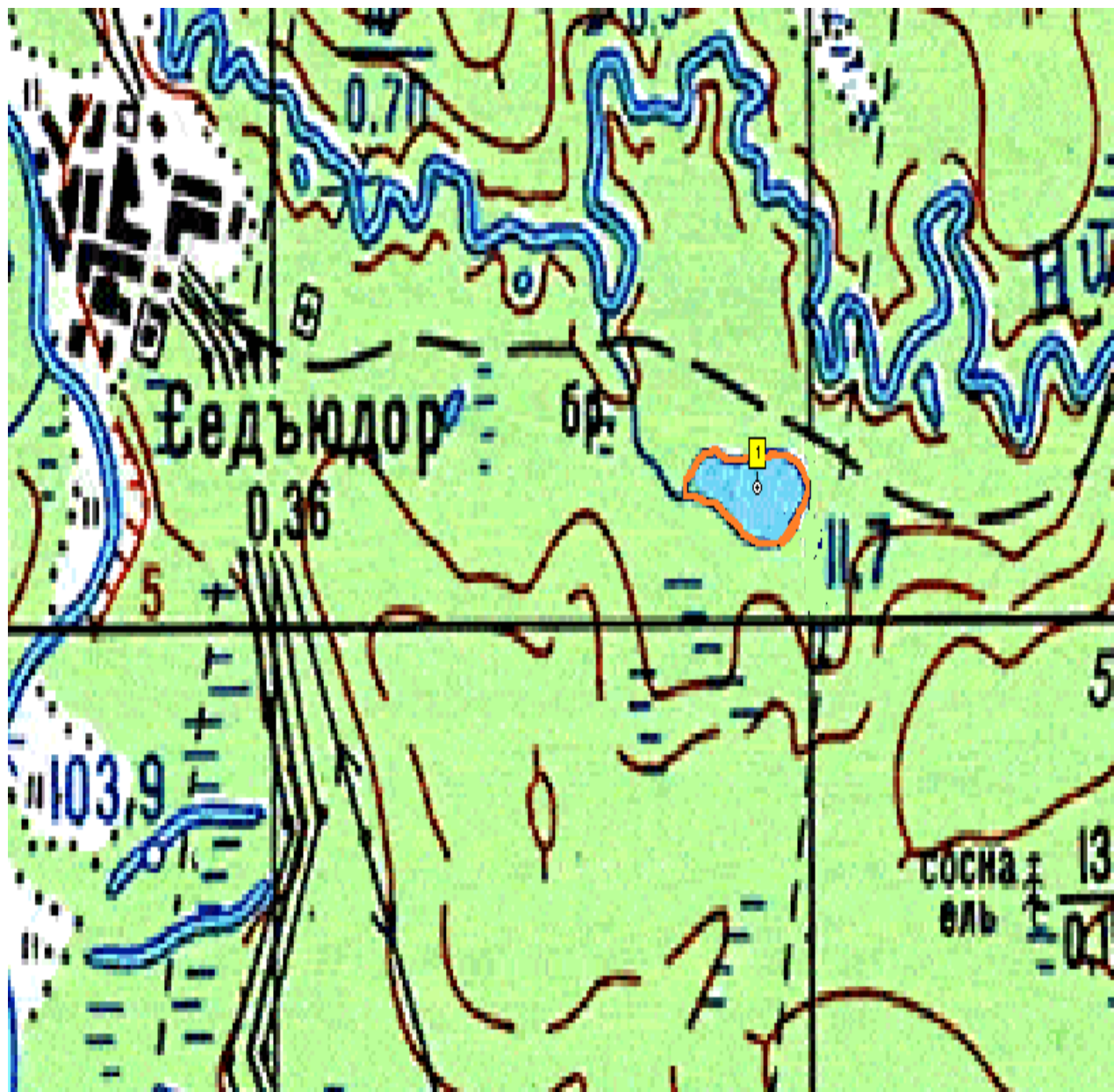
Участок акватории водохранилища, ограниченный проходящими через опорные точки: линиями, совпадающими с естественной изрезанностью береговой линии; прямыми условными линиями, проведенными на водной поверхности.

Координаты опорных точек:

- 1) 61°01'05,56"с.ш. 50°14'54,74"в.д.
- 2) 61°01'15,13"с.ш. 50°15'44,12"в.д.
- 3) 61°00'58,68"с.ш. 50°15'41,03"в.д.
- 4) 61°01'00,70"с.ш. 50°15'37,33"в.д.

Границы рыболовного участка определены в системе координат WGS-84.

к Извещению о проведении аукциона на право заключения договоров пользования рыболовными участками, расположенными на водных объектах и (или) их частях на территории Республики Коми для осуществления индустриальной аквакультуры (рыбоводства).



Княжпогостский район,
озеро без названия № 1

Границы рыболовного участка:

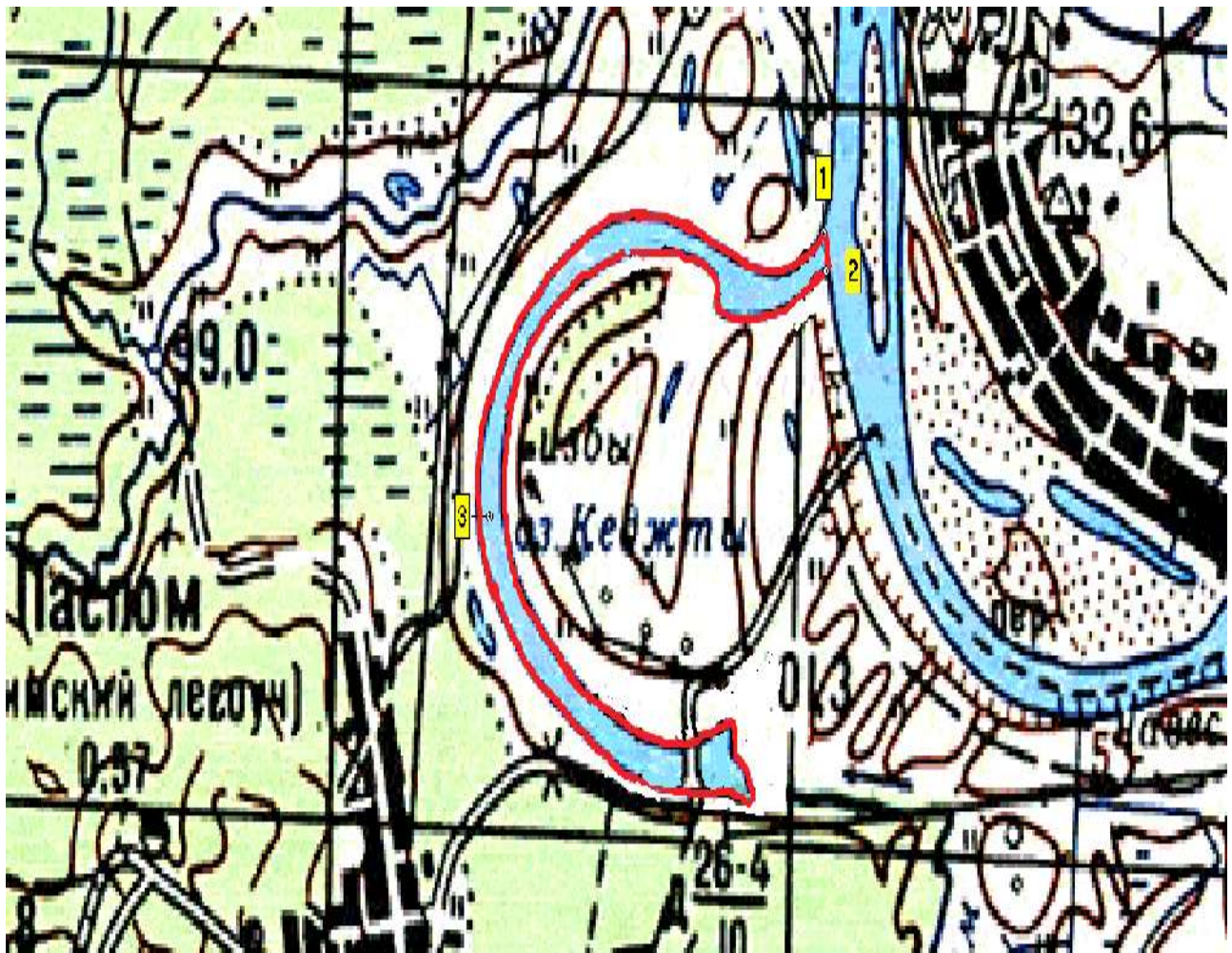
Вся акватории озера в границах естественной изрезанности береговых линий.

Координаты опорной точки:

1) 63°23'34,30"с.ш. 50°47'36,30"в.д.

Границы рыболовного участка определены в системе координат WGS-84.

к Извещению о проведении аукциона на право заключения договоров пользования рыболовными участками, расположенными на водных объектах и (или) их частях на территории Республики Коми для осуществления индустриальной аквакультуры (рыбоводства).



Усть-Куломский район,
озеро Кедж-ты

Границы рыболовного участка:

Вся акватории озера, ограниченная проходящими через опорные точки: линиями, совпадающими с естественной изрезанностью береговой линии; прямыми условными линиями, проведенными на водной поверхности.

Координаты опорных точек:

- 1) 61°41'34,88"с.ш. 53°38'41,38"в.д.
- 2) 61°41'32,53"с.ш. 53°38'43,85"в.д.

Координаты уточняющей точки на водной поверхности озера:

- 3) 61°41'14,90"с.ш. 53°37'06,32"в.д.

Границы рыболовного участка определены в системе координат WGS-84.