

Документация

об аукционе на право заключения договоров пользования рыбоводными участками, расположенными на водных объектах и (или) их частях на территории Псковской области, для осуществления индустриальной и (или) пастбищной аквакультуры (рыбоводства)

1. Общие положения

1.1 Настоящая документация об аукционе на право заключения договоров пользования рыбоводными участками, расположенными на водных объектах и (или) их частях на территории Псковской области, для осуществления индустриальной и (или) пастбищной аквакультуры (рыбоводства) (далее – Документация) согласно лотам, разработана Северо-Западным территориальным управлением Федерального агентства по рыболовству в соответствии с Гражданским кодексом Российской Федерации, Федеральным законом от 02 июля 2013 г. № 148-ФЗ «Об аквакультуре (рыбоводстве) и о внесении изменений в отдельные законодательные акты Российской Федерации», Федеральным законом от 26 июля 2006 г. № 135-ФЗ «О защите конкуренции» и постановлением Правительства Российской Федерации от 15 мая 2014 г. № 450 «Об утверждении Правил организации и проведения торгов (конкурсов, аукционов) на право заключения договора пользования рыбоводным участком» (далее – Правила организации и проведения торгов).

1.2 Предмет аукциона – право на заключение договоров пользования рыбоводными участками, расположенными на водных объектах и (или) частях на территории Псковской области для осуществления индустриальной и (или) пастбищной аквакультуры (рыбоводства).

Сведения о рыбоводных участках:

№ лота	Наименование водного объекта	Площадь участка, га	Границы рыбоводного участка	Правовой акт, которым определены границы рыбоводного участка	Вид аквакультуры (рыбоводства)	Вид водопользования
1	Опочецкий район, озеро Велье	22,0	1. 56°32'53,24" с.ш. 28°56'40,99" в.д. 2. 56°32'38,53" с.ш. 28°56'26,99" в.д. 3. 56°32'38,46" с.ш. 28°55'48,78" в.д. 4. 56°32'48,14" с.ш. 28°55'49,79" в.д. 5. 56°32'48,36" с.ш. 28°56'31,10" в.д. Границы рыбоводного участка указаны точками в географических координатах, соединение которых осуществляется по прямой по точкам в следующем порядке: 1-2-3-4-5-1.	Приказ Комитета по природным ресурсам и экологии Псковской области от 13.02.2019 № 175	Индустриальная	Совместное
2	Бежаницкий район, озеро Радожское	45,8	Вся акватория водного объекта.	Приказ Комитета по природным ресурсам и экологии Псковской области от 03.06.2019 № 404	Пастбищная	Совместное
3	Пустошкинский район, озеро Яское (Яссы)	24,0	1. 56°25'50,88" с.ш. 29°13'22,27" в.д. 2. 56°26'01,92" с.ш. 29°13'35,76" в.д. 3. 56°25'56,54" с.ш. 29°13'50,21" в.д. 4. 56°25'44,19" с.ш. 29°13'43,65" в.д. 5. 56°25'33,38" с.ш. 29°14'11,77" в.д. 6. 56°25'39,93" с.ш. 29°14'20,67" в.д. 7. 56°25'35,26" с.ш. 29°14'32,84" в.д. 8. 56°25'27,45" с.ш. 29°14'23,32" в.д. Границы рыбоводного участка указаны точками в географических координатах, соединение которых осуществляется по прямой по точкам в следующем порядке: 1-2-3-4-5-6-7-8-1.	Приказ Комитета по природным ресурсам и экологии Псковской области от 03.06.2019 № 404	Индустриальная	Совместное
4	Пустошкинский район, озеро Верято	35,0	1. 56°23'30,01" с.ш. 29°28'38,43" в.д. 2. 56°23'33,85" с.ш. 29°28'58,93" в.д. 3. 56°23'28,26" с.ш. 29°29'02,30" в.д.	Приказ Комитета по природным ресурсам и экологии Псковской области от 03.06.2019 № 404	Индустриальная	Совместное

			<p>4. 56°23'27,34" с.ш. 29°29'21,29" в.д. 5. 56°23'28,72" с.ш. 29°29'29,87" в.д. 6. 56°23'30,93" с.ш. 29°29'44,37" в.д. 7. 56°23'30,68" с.ш. 29°29'44,86" в.д. 8. 56°23'50,50" с.ш. 29°30'28,53" в.д. 9. 56°23'59,21" с.ш. 29°30'30,71" в.д. 10. 56°24'08,35" с.ш. 29°30'18,75" в.д. 11. 56°24'13,25" с.ш. 29°30'06,91" в.д. 12. 56°24'20,26" с.ш. 29°30'16,26" в.д. 13. 56°24'15,33" с.ш. 29°30'28,12" в.д. 14. 56°24'09,64" с.ш. 29°30'20,51" в.д. 15. 56°23'59,70" с.ш. 29°30'33,39" в.д. 16. 56°23'48,45" с.ш. 29°30'36,47" в.д. 17. 56°23'28,95" с.ш. 29°29'54,15" в.д. 18. 56°23'30,13" с.ш. 29°29'44,44" в.д. 19. 56°23'30,24" с.ш. 29°29'43,48" в.д. 20. 56°23'26,73" с.ш. 29°29'29,95" в.д. 21. 56°23'25,50" с.ш. 29°29'25,47" в.д. 22. 56°23'26,44" с.ш. 29°28'52,36" в.д. 23. 56°23'24,62" с.ш. 29°28'42,49" в.д.</p> <p>Границы рыбоводного участка указаны точками в географических координатах, соединение которых осуществляется по прямой по точкам в следующем порядке: 1-2-3-4, 5-6, 7-8, 9-10-11-12-13-14-15- 16-17-18, 19-20 и 21-22-23 и по береговой черте по точкам 4-5 и 6-7, 8-9, 18-19, 20-21 и 23-1.</p>			
--	--	--	--	--	--	--

Географические координаты границ участков приведены в системе Пулково 1942.

Предмет договора, срок договора, начальная цена, «шаг аукциона», задаток участника аукциона

Показатель	1 лот	2 лот	3 лот	4 лот
Наименование рыбоводного участка	Опочецкий район, озеро Велье	Бежаницкий район, озеро Радожское	Пустошкинский район, озеро Яское (Яссы)	Пустошкинский район, озеро Верято
Предмет договора	Предоставление Рыбоводному хозяйству во временное пользование для осуществления индустриальной и (или) пастбищной аквакультуры (рыбоводства) рыбоводного участка, расположенного на водном объекте и (или) его части.			
Срок действия договора	25 лет			
Местоположение участка	Приложение № 1 к Документации	Приложение № 2 к Документации	Приложение № 3 к Документации	Приложение № 4 к Документации
Сведения об объектах инфраструктуры на рыбоводном участке	Отсутствуют			
Ограничения, связанные с использованием рыбоводного участка	Устанавливаются в соответствии с законодательством Российской Федерации			
Мероприятия, относящиеся к рыбохозяйственной мелиорации	Осуществляются Пользователем на рыбоводном участке в соответствии с требованиями действующего законодательства Российской Федерации			
Начальная цена аукциона (руб.)	176000	366400	192000	280000
Шаг аукциона (руб.)	8800	18320	9600	14000
Задаток участника аукциона (руб.)	70400	146560	76800	112000

Минимальный объем объектов аквакультуры, подлежащих разведению и (или) содержанию, выращиванию, а также выпуску в водный объект и изъятию из водного объекта в границах рыбоводного участка, при осуществлении индустриальной и (или) пастбищной аквакультуры (рыбоводства):

Показатель	1 лот	2 лот	3 лот	4 лот
Наименование рыбоводного участка	Опочецкий район, озеро Велье	Бежаницкий район, озеро Радожское	Пустошкинский район, озеро Яское (Яссы)	Пустошкинский район, озеро Верято
Период (цикл) выращивания объектов индустриальной и (или) пастбищной аквакультуры	3 года	4 года	3 года	3 года
Минимальный ежегодный объем выпуска объектов индустриальной и (или) пастбищной аквакультуры	Не устанавливается.			
Минимальный ежегодный объем подлежащих изъятию из водного объекта в границах рыбоводного участка объектов индустриальной и (или) пастбищной аквакультуры	Объем изъятия объектов индустриальной аквакультуры в течение одного года, необходимого для проектирования и установки садков и (или) других технических средств, предназначенных для выращивания объектов аквакультуры, после заключения договора пользования рыбоводным участком принимается равным нулю. Объем изъятия объектов индустриальной аквакультуры в течение первого периода (цикла) выращивания (но не более 3 лет) после установки садков и (или) других технических средств, предназначенных для выращивания объектов аквакультуры, принимается равным нулю. Объем изъятия из водного объекта в границах рыбоводного участка объектов пастбищной аквакультуры в течение первого периода (цикла) выращивания (но не более 4 лет) после первого выпуска объектов аквакультуры принимается равным нулю.			
	231,0 тн	0,458 тн	252,0 тн	367,5 тн
Минимальный ежегодный объем подлежащих разведению и (или) содержанию, выращиванию объектов индустриальной и (или) пастбищной аквакультуры:	- с даты заключения договора пользования рыбоводным участком до половины первого периода (цикла) выращивания минимальный ежегодный объем выращивания объектов индустриальной и (или) пастбищной аквакультуры принимается равным нулю			
- со второй половины первого периода (цикла) выращивания до конца первого периода (цикла) выращивания минимальный ежегодный объем выращивания объектов аквакультуры принимается равным 50% от минимального ежегодного объема изъятия объектов аквакультуры	115,5 тн	0,229 тн	126,0 тн	183,75 тн
- с начала второго периода (цикла) выращивания до конца действия договора пользования рыбоводным участком минимальный ежегодный объем выращивания объектов аквакультуры принимается равным 100 % от минимального ежегодного объема изъятия объектов аквакультуры	231,0 тн	0,458 тн	252,0 тн	367,5 тн

1.3. Срок и порядок предоставления Документации об аукционе, официальный сайт, где размещена Документация.

Документация об аукционе предоставляется по адресу организатора аукциона в течение двух рабочих дней со дня получения письменного заявления или заявления в электронной форме. Плата за предоставление аукционной Документации не взимается.

Документация об аукционе размещена на официальных сайтах: <http://www.torgi.gov.ru>, <http://www.sztufar.ru> (далее – официальные сайты).

1.4. Заявки об участии в аукционе (форма согласно приложению № 5 к Документации об аукционе) принимаются с 9:00 «26» июня 2019 г. до 16:45 (время московское) «26» июля 2019 г. (понедельник-четверг с 9:00 до 18:00, пятница с 9:00 до 16:45 (время московское). Перерыв на обед с 13:00 до 13:45).

Дата начала приема заявок: 9:00 (МСК) «26» июня 2019 г.

Дата окончания приема заявок: 16:45 (МСК) «26» июля 2019 г.

Заявки об участии в аукционе в письменной форме, на бумажном носителе, направляются по адресу: 199155, г. Санкт-Петербург, ул. Одоевского, д. 24, кор. 2, лит. А, каб. 209.

Заявки об участии в аукционе в электронной форме, подписанные усиленной квалифицированной электронной подписью, принимаются на адрес электронной почты: gmvvbr@sztufar.ru или с использованием Единого портала государственных услуг (при наличии такой услуги). Заявитель вправе подать в отношении одного лота только одну заявку.

1.5. Дата, время и место проведения аукциона.

Аукцион проводится «08» августа 2019 г. с 11:00 (время московское) по адресу: г. Санкт-Петербург, ул. Одоевского, д. 24, кор. 2, лит. А, актовый зал.

Регистрация участников аукциона проводится в месте проведения аукциона «08» августа 2019 г. с 10:00 до 10:50 (время московское).

1.6 Задаток для участия в аукционе и доплата победителя аукциона.

Заявители перечисляют в качестве задатка, в соответствии с заявками на участие в аукционе, денежные средства в валюте Российской Федерации по следующим реквизитам.

Получатель:

УФК по г. Санкт-Петербургу

(Северо-Западное территориальное управление Федерального агентства по рыболовству, лицевой счет: 05721873950)

Банк получателя:

СЕВЕРО-ЗАПАДНОЕ ГУ БАНКА РОССИИ Г. САНКТ-ПЕТЕРБУРГ

ИНН 7841362227

КПП 780101001

БИК 044030001

ОКТМО 40311000

Расчетный счет: 40302810500001000001

КБК 076 000 000 00 00 0000 000

Назначение платежа: (076 000 000 00 00 0000 000) – *Задаток участника аукциона на право заключения договора пользования рыболовным участком.*

Задаток перечисляется до момента подачи заявки. Документ, подтверждающий внесение заявителем задатка, прилагается к заявке на участие в аукционе.

Организатор аукциона перечисляет в федеральный бюджет задаток победителя аукциона в течение 3 рабочих дней со дня подписания протокола аукциона и доплату (разницу между задатком и окончательной стоимостью предмета аукциона) победителя аукциона в течение 3 рабочих дней со дня ее поступления на счет организатора аукциона.

Участникам, не победившим в аукционе, организатор аукциона возвращает задаток в течение 5 рабочих дней со дня подписания протокола аукциона.

По итогам аукциона Организатор аукциона в течение 3 рабочих дней со дня подписания протокола аукциона уведомляет победителя аукциона о размере необходимой доплаты (разница между задатком и окончательной стоимостью предмета аукциона), которую победитель обязан перечислить на счет, указанный организатором аукциона.

Победитель аукциона в течении 10 рабочих дней со дня получения уведомления о размере необходимой доплаты перечисляет ее на счет, указанный организатором аукциона, по следующим реквизитам:

УФК по Санкт-Петербургу (Северо-Западное территориальное управление
Федерального агентства по рыболовству)

СЕВЕРО-ЗАПАДНОЕ ГУ БАНКА РОССИИ Г. САНКТ-ПЕТЕРБУРГ

ИНН 7841362227

КПП 780101001

БИК 044030001

ОКТМО 40311000

Расчетный счет: 40101810200000010001

КБК 076 1 12 06030 01 6000 120

Назначение платежа: (076 1 12 06030 01 6000 120) – *Доплата победителя аукциона на право заключения договора пользования рыбоводным участком.*

Победитель аукциона направляет в адрес организатора аукциона документ, подтверждающий внесение им доплаты.

1.7. Сведения об объектах рыбоводной инфраструктуры, которые необходимы для осуществления индустриальной и (или) пастбищной аквакультуры, указаны в пункте 1.2 настоящей Документации.

1.8. Подтверждением выпуска объектов аквакультуры и изъятия объектов аквакультуры при осуществлении индустриальной аквакультуры является уведомление рыбоводного хозяйства, содержащее сведения, указанные в п. 5.1 Приказа Минсельхоза России от 25.11.2014 г. № 471 «Об утверждении Порядка предоставления отчетности об объеме выпуска в водные объекты и объеме изъятия из водных объектов объектов аквакультуры».

Основанием, определяющим изъятие объектов аквакультуры в границах рыбоводного участка, при осуществлении пастбищной аквакультуры является акт выпуска.

Условием, определяющим изъятие объектов аквакультуры, является введение сведений, предусмотренных законодательством Российской Федерации, в отношении каждой операции по изъятию объектов пастбищной аквакультуры в журнал учета изъятия объектов аквакультуры.

1.9. Рыбоводное хозяйство обязано осуществлять мероприятия по охране окружающей среды, водных объектов и других природных ресурсов предусмотренные действующим законодательством Российской Федерации.

Представлять в порядке, установленном Министерством сельского хозяйства

Российской Федерации, отчетность:

- об объеме выпуска объектов аквакультуры в границах рыбоводного участка при осуществлении индустриальной и (или) пастбищной аквакультуры (рыбоводства);

- об объеме изъятия объектов аквакультуры в границах рыбоводного участка при осуществлении индустриальной и (или) пастбищной аквакультуры (рыбоводства);

- иную статистическую отчетность в соответствии с действующим законодательством Российской Федерации.

1.10. Ответственность сторон.

В случае неисполнения или ненадлежащего исполнения своих обязательств по настоящему Договору стороны несут ответственность в соответствии с законодательством Российской Федерации и положениями договора пользования рыбоводным участком.

Стороны не несут ответственности за ненадлежащее исполнение своих обязательств по Договору пользования рыбоводным участком, если это явилось следствием наступления обстоятельств непреодолимой силы, которые включают: землетрясение, наводнение и аналогичные стихийные действия, иные чрезвычайные ситуации, а также в случае причинения вреда третьими лицами, установленного актом уполномоченного органа государственной власти. О наступлении обстоятельств непреодолимой силы заинтересованная Сторона должна незамедлительно письменно уведомить другую Сторону, с представлением документов, подтверждающих наступление таких обстоятельств, их непреодолимость для заинтересованной Стороны и безусловность их влияния на неисполнение заинтересованной Стороной своих обязательств по Договору пользования рыбоводным участком. В отсутствие подобного уведомления, заинтересованная Сторона не вправе ссылаться на наступление обстоятельств непреодолимой силы.

Лица, виновные в нарушении законодательства Российской Федерации, регулирующего отношения в области аквакультуры (рыбоводства), несут уголовную, административную, иную ответственность в соответствии с законодательством Российской Федерации.

2. Требования к заявителю

2.1. Непроведение в отношении заявителя процедуры банкротства и ликвидации.

2.2. Неприостановление деятельности заявителя в порядке, предусмотренном Кодексом Российской Федерации об административных правонарушениях, на день рассмотрения заявки об участии в аукционе.

2.3. Отсутствие у заявителя неисполненной обязанности по налогам, сборам и иным обязательным платежам в бюджеты любого уровня или государственные внебюджетные фонды за последний отчетный период в размере более 25 процентов балансовой стоимости активов заявителя по данным бухгалтерской отчетности за последний отчетный период. При этом заявитель считается соответствующим установленному требованию, если он обжаловал наличие указанной неисполненной обязанности в соответствии с законодательством Российской Федерации и решение по такой жалобе не принято на день рассмотрения заявки об участии в аукционе.

2.4. Отсутствие решения суда о досрочном расторжении аналогичного

договора с заявителем в связи с нарушением им существенных условий такого договора за последние 2 года, предшествующие году проведения аукциона.

2.5. Заявитель не вправе претендовать на заключение договора, если в результате его заключения совокупное количество рыбоводных участков, передаваемых в пользование заявителю (группе лиц, в которую входит заявитель) и расположенных на территории одного муниципального образования соответствующего субъекта Российской Федерации или прилегающих к территории такого муниципального образования, либо суммарная площадь таких участков составляет более 35 процентов общего количества рыбоводных участков, расположенных на территории этого муниципального образования или прилегающих к территории такого муниципального образования, либо общей суммарной площади таких участков. Группа лиц, в которую входит заявитель, определяется в соответствии с Федеральным законом "О защите конкуренции". Комиссия вправе на любой стадии торгов проверять факт вхождения заявителя в состав группы лиц.

В случае если заявитель в течение года, предшествовавшего году проведения торгов, обладал правом пользования рыбоводными (рыбопромысловыми) участками, расположенными на территории одного муниципального образования соответствующего субъекта Российской Федерации или прилегающими к территории такого муниципального образования, совокупное количество либо суммарная площадь которых превышает 35 процентов общего количества рыбоводных участков, расположенных на территории этого муниципального образования или прилегающих к территории такого муниципального образования, либо общей суммарной площади таких участков, заявитель вправе претендовать на заключение договора, предусматривающего предоставление рыбоводных участков, совокупное количество либо суммарная площадь которых превышает указанные 35 процентов, но не более процентного соотношения совокупного количества либо суммарной площади рыбоводных (рыбопромысловых) участков, в отношении которых такой заявитель обладал правом пользования в течение года, предшествовавшего году проведения торгов.

Указанное в настоящем пункте ограничение не применяется, в случае если выделено менее 3 рыбоводных участков, расположенных на территории одного муниципального образования соответствующего субъекта Российской Федерации или на территориях, прилегающих к территории такого муниципального образования.

3. Требования к содержанию и соблюдению формы заявки об участии в аукционе и инструкция по ее заполнению

3.1. Заявитель подает заявку об участии в аукционе в письменной форме на бумажном носителе, в соответствии с Приложением № 5 к Документации об аукционе. Заявитель может подать заявку об участии в аукционе в электронной форме, в том числе в виде электронного документа, подписанного усиленной квалифицированной электронной подписью или с использованием Единого портала государственных услуг (при наличии такой услуги).

3.2. Для участия в аукционе заявители представляют в Комиссию Северо-Западного территориального управления Федерального агентства по рыболовству по проведению торгов (далее – Комиссия организатора аукциона) в срок и по форме, которые указаны в Документации об аукционе, заявку об участии в аукционе. В этой заявке указываются следующие сведения:

а) сведения о заявителе:

для юридического лица – полное и сокращенное наименование, основной государственный регистрационный номер, место нахождения, телефон, идентификационный номер налогоплательщика;

для индивидуального предпринимателя – фамилия, имя, отчество, данные документа, удостоверяющего личность, сведения о месте жительства, телефон, идентификационный номер налогоплательщика, страховой номер индивидуального лицевого счета в системе обязательного пенсионного страхования Российской Федерации;

б) реквизиты банковского счета.

3.3. К заявке об участии в аукционе прилагаются следующие документы:

а) документ, подтверждающий внесение заявителем задатка;

б) документ, подтверждающий полномочия лица на осуществление действий от имени заявителя (в случае необходимости).

3.4. Заявитель вправе по собственной инициативе представить в Комиссию организатора аукциона выписку из Единого государственного реестра юридических лиц (из Единого государственного реестра индивидуальных предпринимателей), которая должна быть получена не ранее чем за 6 месяцев до размещения на официальном сайте извещения о проведении аукциона.

3.5. Заявитель вправе подать не более одной заявки об участии в аукционе по одному лоту аукциона. Представление этой заявки подтверждает согласие заявителя выполнять обязательства в соответствии с извещением о проведении аукциона и документацией об аукционе.

3.6. Заявитель на каждый лот аукциона подает отдельную заявку.

3.7. При подготовке заявки должны приниматься общепринятые обозначения и наименования в соответствии с требованиями действующих нормативных правовых актов.

3.8. Сведения, которые содержатся в заявках, не должны допускать двусмысленных толкований.

3.9. Документы, направленные заявителем организатору аукциона в письменной форме, должны быть пронумерованы, сшиты, подписаны заявителем и при наличии печати заверены печатью заявителя.

3.10. Представленные в составе заявки об участии в аукционе документы заявителям не возвращаются.

4. Порядок отзыва заявок об участии в аукционе и внесения в них изменений.

4.1. Заявитель, подавший заявку об участии в аукционе, вправе ее отозвать в любое время до окончания срока подачи таких заявок. Организатор аукциона возвращает внесенный задаток заявителю в течение 5 рабочих дней со дня поступления организатору аукциона уведомления об отзыве заявки об участии в аукционе.

4.2. Заявки об участии в аукционе отзываются в следующем порядке:

1) заявитель подает в письменном виде уведомление об отзыве заявки об участии в аукционе, содержащее информацию о том, что он отзывает свою заявку. При этом в соответствующем уведомлении в обязательном порядке должна быть указана следующая информация: наименование аукциона, регистрационный номер заявки об участии в аукционе, дата, время и способ подачи заявки об участии в аукционе;

2) уведомление об отзыве заявки об участии в аукционе должно быть скреплено печатью (при ее наличии) и заверено подписью заявителя;

3) уведомление об отзыве заявок об участии в аукционе подается по адресу организатора аукциона;

4) уведомления об отзыве заявки об участии в аукционе, полученные позднее даты окончания приема заявок об участии в аукционе, не будут приняты во внимание, и поданная заявка об участии в аукционе будет рассматриваться как действительная;

5) уведомления об отзыве заявок об участии в аукционе регистрируются в Журнале регистрации заявок об участии в аукционе.

4.3. Заявитель, подавший заявку, вправе изменить заявку в любое время до даты окончания приема заявок об участии в аукционе. Изменения, внесенные в заявку, считаются неотъемлемой частью заявки об участии в аукционе. Изменения заявки на участие в аукционе подаются в запечатанном конверте. На соответствующем конверте указываются: наименование аукциона, регистрационный номер заявки в следующем порядке:

«Изменение заявки об участии в аукционе _____ (наименование аукциона) _____ (регистрационный номер заявки)». Изменения заявки должны быть оформлены в порядке, установленном для оформления заявок об участии в аукционе в соответствии с пунктом 3 документации об аукционе. Изменения заявок об участии в аукционе подаются по адресу организатора аукциона до дня и времени окончания приема заявок (с учетом всех изменений извещения о проведении аукциона и (или) документации об аукционе). Конверты с изменениями заявок об участии в аукционе регистрируются в Журнале регистрации заявок об участии в аукционе. Конверты с изменениями заявок об участии в аукционе рассматриваются Комиссией организатора аукциона одновременно с заявками об участии в аукционе.

После рассмотрения заявок и изменений соответствующих заявок Комиссия организатора аукциона устанавливает, поданы ли изменения заявки об участии в аукционе надлежащим лицом.

О рассмотрении изменений заявок об участии в аукционе делается соответствующая отметка в протоколе рассмотрения заявок об участии в аукционе.

В случае если конверт не запечатан и не маркирован в порядке, указанном выше, такие конверты с изменениями заявок на участие в аукционе не принимаются и возвращаются лицу, подавшему такой конверт. В случае получения такого конверта по почте, соответствующий конверт возвращается по адресу отправителя, указанному на конверте.

5. Формы, порядок, даты начала и окончания срока представления заявителям разъяснений положений Документации об аукционе.

5.1. Со дня опубликования извещения о проведении аукциона заявитель вправе направить организатору аукциона запрос о разъяснении положений Документации об аукционе. В течение двух рабочих дней со дня поступления указанного запроса организатор аукциона направляет в письменной форме разъяснения положений Документации об аукционе, если указанный запрос поступил к организатору аукциона не позднее, чем за 5 дней до окончания срока подачи заявок об участии в аукционе, плата за такое предоставление не взимается.

5.2. В течение одного рабочего дня со дня направления разъяснения положений Документации об аукционе по запросу заявителя такое разъяснение

размещается организатором аукциона на официальном сайте с указанием предмета запроса, но без указания заявителя, от которого поступил запрос.

6. Место, дата и время начала рассмотрения комиссией заявок об участии в аукционе.

6.1. Начало рассмотрения заявок об участии в аукционе осуществляется Комиссией организатора аукциона по адресу организатора аукциона: г. Санкт-Петербург, ул. Одоевского, д. 24, кор. 2, лит. А.

Дата начала рассмотрения заявок: «29» июля 2019 г.

Время начала рассмотрения заявок: 10-00 (время московское).

Срок рассмотрения заявок об участии в аукционе не может превышать 10 рабочих дней со дня окончания срока их подачи.

7. Условия допуска к участию в аукционе.

7.1. Комиссия организатора аукциона рассматривает заявки об участии в аукционе на соответствие требованиям, установленным пунктом 3 Документации об аукционе, а также на соответствие заявителям требованиям, установленным пунктом 2 Документации об аукционе. Срок рассмотрения заявок об участии в аукционе не может превышать 10 рабочих дней со дня окончания срока их подачи. В случае установления факта подачи одним заявителем двух и более заявок об участии в аукционе на право заключения одного и того же договора, при условии, что поданные ранее этим заявителем заявки об участии в аукционе не отозваны, все заявки указанного заявителя, поданные в отношении права на заключение договора, не рассматриваются и возвращаются заявителю.

7.2. На основании результатов рассмотрения заявок об участии в аукционе Комиссия организатора аукциона принимает решение о допуске к участию в аукционе заявителя и признании заявителя, подавшего заявку об участии в аукционе, участником аукциона, или об отказе в допуске заявителя к участию в аукционе в порядке и по основаниям, которые предусмотрены настоящей Документацией.

7.3. Основанием для отказа в допуске к участию в аукционе является следующее:

а) несоответствие заявителя требованиям, предусмотренным разделом 2 Документации об аукционе;

б) несоответствие заявки об участии в аукционе и прилагаемых к ней документов требованиям, предусмотренным разделом 3 Документации об аукционе;

в) непредставление заявителем документов и информации, предусмотренных разделом 3 Документации об аукционе, либо наличие в них недостоверных сведений.

7.4. В случае если подана одна заявка на участие в аукционе, аукцион признается несостоявшимся.

В случае если документацией об аукционе предусмотрена реализация права на заключение 2 или более договоров, аукцион признается несостоявшимся только в отношении тех лотов, в отношении которых подана одна заявка об участии в аукционе.

7.5. Протокол рассмотрения заявок об участии в аукционе подписывается всеми присутствующими на заседании членами комиссии организатора аукциона в день окончания срока рассмотрения заявок об участии в аукционе, в котором указываются:

- а) сведения о зарегистрированных заявках об участии в аукционе с указанием заявителей;
- б) дата подачи заявок об участии в аукционе;
- в) сведения о внесенных задатках;
- г) сведения об отозванных заявках об участии в аукционе;
- д) имена (наименования) заявителей, признанных участниками аукциона;
- е) имена (наименования) заявителей, которым было отказано в признании их участниками аукциона, с указанием причин такого отказа.

7.6 Протокол рассмотрения заявок об участии в аукционе размещается организатором аукциона на официальных сайтах (<http://www.torgi.gov.ru>, <http://www.sztufar.ru>) в течение одного рабочего дня, следующего за днем подписания указанного протокола. Заявителям, подавшим заявки на участие в аукционе и признанным участниками аукциона, и заявителям, подавшим заявки об участии в аукционе и не допущенным к участию в аукционе, направляются уведомления о принятых комиссией решениях на позднее дня, следующего за днем подписания указанного протокола.

В случае если подана одна заявка об участии в аукционе или не подано ни одной такой заявки, в протокол вносится запись о признании аукциона несостоявшимся.

7.7. Организатор аукциона обязан вернуть внесенный задаток заявителю, подавшему заявку на участие в аукционе и не допущенному к участию в аукционе, в течение 5 рабочих дней со дня подписания протокола рассмотрения заявок об участии в аукционе.

7.8. В случае если принято решение об отказе в допуске к участию в аукционе по отдельному лоту всех заявителей, подавших заявки об участии в аукционе, или о признании только одного заявителя участником аукциона, аукцион признается несостоявшимся. В этом случае организатор аукциона проводит в течение 6 месяцев со дня опубликования протокола рассмотрения заявок об участии в аукционе новый аукцион в соответствии с Правилами организации и проведения торгов. В случае, если документацией об аукционе предусмотрена реализация права на заключение двух и более договоров, аукцион признается несостоявшимся только в отношении тех лотов, по которым принято решение об отказе в допуске к участию в аукционе или о допуске к участию в аукционе и признании участником аукциона только одного заявителя, подавшего заявку об участии в аукционе. При этом организатор аукциона обязан вернуть внесенные задатки заявителям, подавшим заявки об участии в аукционе, в порядке, предусмотренном пунктом 7.7. настоящей Документации.

8. Порядок проведения аукциона.

8.1. Аукцион проводится путем повышения начальной цены предмета аукциона на «шаг аукциона», который устанавливается в размере 5 процентов начальной цены предмета аукциона. При этом аукцион начинается с цены предмета аукциона, повышенной на один «шаг аукциона», и каждое последующее предложение о цене предмета аукциона повышается на один «шаг аукциона». В случае если после 3-х кратного объявления последнего предложения о цене предмета аукциона никто из участников аукциона не представил предложение о более высокой цене предмета аукциона, аукцион считается завершенным.

Председатель комиссии вправе увеличить в процессе проведения аукциона

текущую цену предмета аукциона, установленную в ходе аукциона, по отношению к последнему предложению о цене предмета аукциона в случае, если от участника (участников) аукциона поступило предложение продолжить аукцион с более высокой цены предмета аукциона, не увеличивая «шаг аукциона», при условии согласия всех участников аукциона.

В случае если после 3-кратного объявления увеличенной в соответствии с абзацем вторым настоящего пункта текущей цены предмета аукциона никто из участников аукциона не представил предложение о более высокой цене предмета аукциона (лота), организатор аукциона продолжает аукцион с последнего предложения о цене, сделанного до указанного увеличения.

8.2. Комиссия осуществляет аудиозапись аукциона. Любое лицо, присутствующее при проведении аукциона, вправе осуществлять аудио- и видеозапись аукциона.

9. Оформление результатов аукциона.

9.1. Комиссия объявляет победителя аукциона. Победителем аукциона признается участник аукциона, предложивший более высокую цену предмета аукциона.

9.2. Комиссия ведет протокол аукциона, в котором указываются:

а) место, дата и время проведения аукциона, участники аукциона, начальная цена предмета аукциона, последнее предложение цены предмета аукциона;

б) наименование и место нахождения юридического лица — победителя аукциона;

в) фамилия, имя, отчество и место жительства индивидуального предпринимателя — победителя аукциона.

9.3. Протокол аукциона подписывается в день проведения аукциона всеми присутствующими членами Комиссии и победителем аукциона. Указанный протокол составляется в двух экземплярах, один из которых остается у организатора аукциона, другой представляется в Федеральную антимонопольную службу (ее территориальное управление) не позднее следующего рабочего дня после дня проведения аукциона.

Протокол аукциона размещается организатором аукциона на официальном сайте в течение одного рабочего дня, следующего за днем подписания указанного протокола.

9.4. Комиссия в течение 3 рабочих дней со дня подписания протокола аукциона уведомляет победителя аукциона о размере доплаты (разница между задатком и окончательной ценой предмета аукциона), которую победитель аукциона обязан перечислить на счет, указанный организатором аукциона.

Победитель аукциона в течение 10 рабочих дней со дня получения уведомления о размере необходимой доплаты, указанной в настоящем пункте, перечисляет ее на счет, указанный организатором аукциона, и направляет в адрес организатора аукциона документ, подтверждающий внесение им доплаты.

В случае если победитель аукциона уклонился от заключения договора и (или) отказался от перечисления доплаты, организатор аукциона вправе обратиться в суд с требованием к победителю аукциона о возмещении убытков, причиненных уклонением от заключения договора и (или) от отказа от перечисления доплаты в части, не покрытой суммой внесенного задатка, и обязан предложить заключить договор участнику аукциона, сделавшему предпоследнее предложение о цене предмета аукциона. В случае согласия этого участника аукциона заключить

договор этот участник признается победителем аукциона.

В случае отказа участника аукциона, сделавшего предпоследнее предложение о цене предмета аукциона, от заключения договора и (или) от перечисления организатору аукциона доплаты в части, не покрытой суммой внесенного задатка, предложенной им в процессе аукциона цены предмета аукциона, организатор аукциона реализует предмет аукциона на следующем аукционе.

9.5. Заключение договора не допускается:

а) ранее, чем через 10 дней и не позднее чем через 20 дней со дня размещения информации о результатах аукциона на официальном сайте;

б) при непоступлении организатору аукциона доплаты, предусмотренной пунктом 9.4. настоящей Документации.

9.6. Полученные от продажи права на заключение договора средства, состоящие из внесенного заявителем задатка и доплаты, подлежат перечислению организатором аукциона в доход соответствующего бюджета в полном объеме в следующие сроки:

а) задаток победителя аукциона — в течение 3 рабочих дней со дня подписания протокола аукциона;

б) доплата — в течение 3 рабочих дней со дня ее поступления на счет.

9.7. Ответственность за полноту и своевременность перечисления указанных денежных средств несет организатор аукциона.

9.8. Победителю аукциона, отказавшемуся от подписания протокола аукциона и (или) осуществления доплаты, задаток не возвращается.

9.9. Участникам, не победившим в аукционе, организатор аукциона возвращает задаток в течение 5 рабочих дней со дня подписания протокола аукциона.

9.10. Организатор аукциона в течение 10 рабочих дней со дня поступления доплаты, но не ранее чем через 10 дней со дня размещения протокола аукциона на официальном сайте заключает договор.

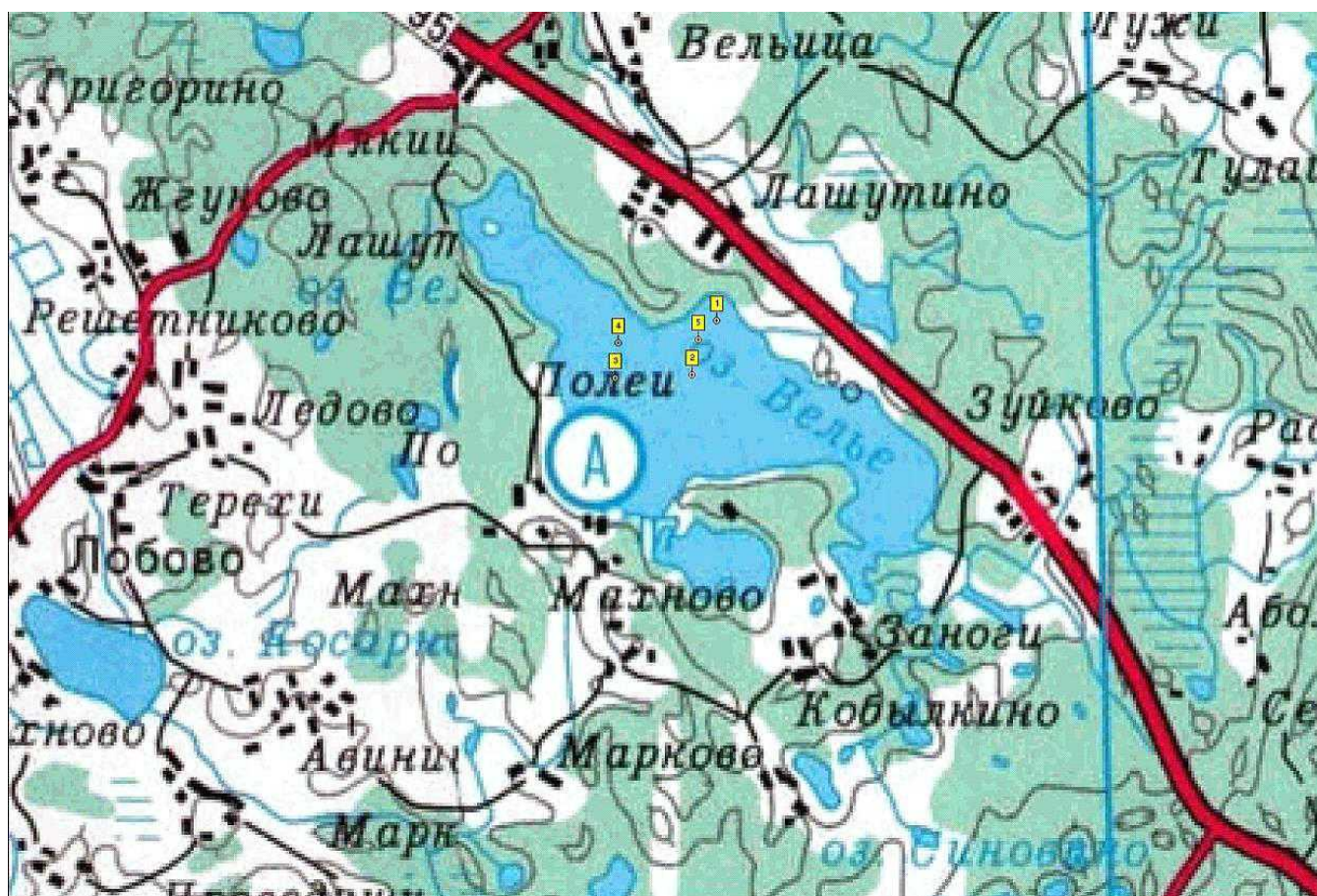
9.11. Аукцион признается несостоявшимся:

а) если в аукционе участвовали менее двух участников;

б) если после 3-х кратного объявления начальной цены предмета аукциона никто из участников аукциона не заявил о своем намерении приобрести предмет аукциона по цене первого «шага аукциона».

9.12. В случае если аукцион признан несостоявшимся в соответствии с подпунктом «а» пункта 9.11 Документации об аукционе, единственный участник аукциона обязан заключить договор, а организатор аукциона обязан заключить договор с единственным участником аукциона по начальной цене предмета аукциона.

к Документации о проведении аукциона на право заключения договоров пользования рыбоводными участками, расположенными на водных объектах и (или) их частях на территории Псковской области для осуществления индустриальной и (или) пастбищной аквакультуры (рыбоводства)



Опочецкий район

озеро Велье

Границы рыбоводного участка:

1. 56°32'53,24" с.ш. 28°56'40,99" в.д.
2. 56°32'38,53" с.ш. 28°56'26,99" в.д.
3. 56°32'38,46" с.ш. 28°55'48,78" в.д.
4. 56°32'48,14" с.ш. 28°55'49,79" в.д.
5. 56°32'48,36" с.ш. 28°56'31,10" в.д.

Границы рыбоводного участка указаны точками в географических координатах, соединение которых осуществляется по прямой по точкам в следующем порядке:
1-2-3-4-5-1.

Географические координаты границ участка приведены в системе Пулково 1942.

к Документации о проведении аукциона на право заключения договоров пользования рыбноводными участками, расположенными на водных объектах и (или) их частях на территории Псковской области для осуществления индустриальной и (или) пастбищной аквакультуры (рыбоводства)



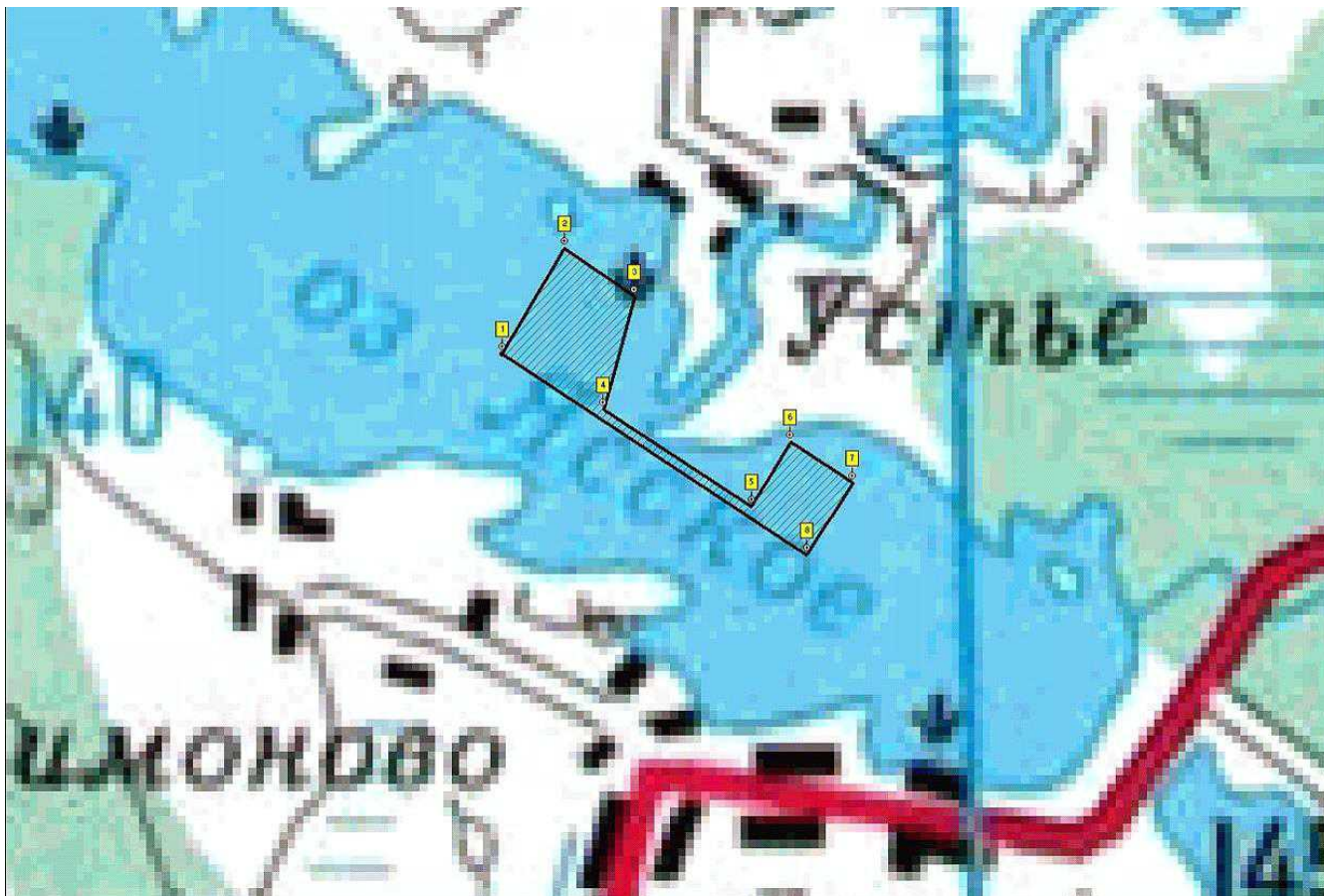
Бежаницкий район

озеро Радожское

Границы рыбноводного участка:

вся акватория водного объекта

к Документации о проведении аукциона на право заключения договоров пользования рыбоводными участками, расположенными на водных объектах и (или) их частях на территории Псковской области для осуществления индустриальной и (или) пастбищной аквакультуры (рыбоводства)



Пустошкинский район

озеро Ясское (Яссы)

Границы рыбоводного участка:

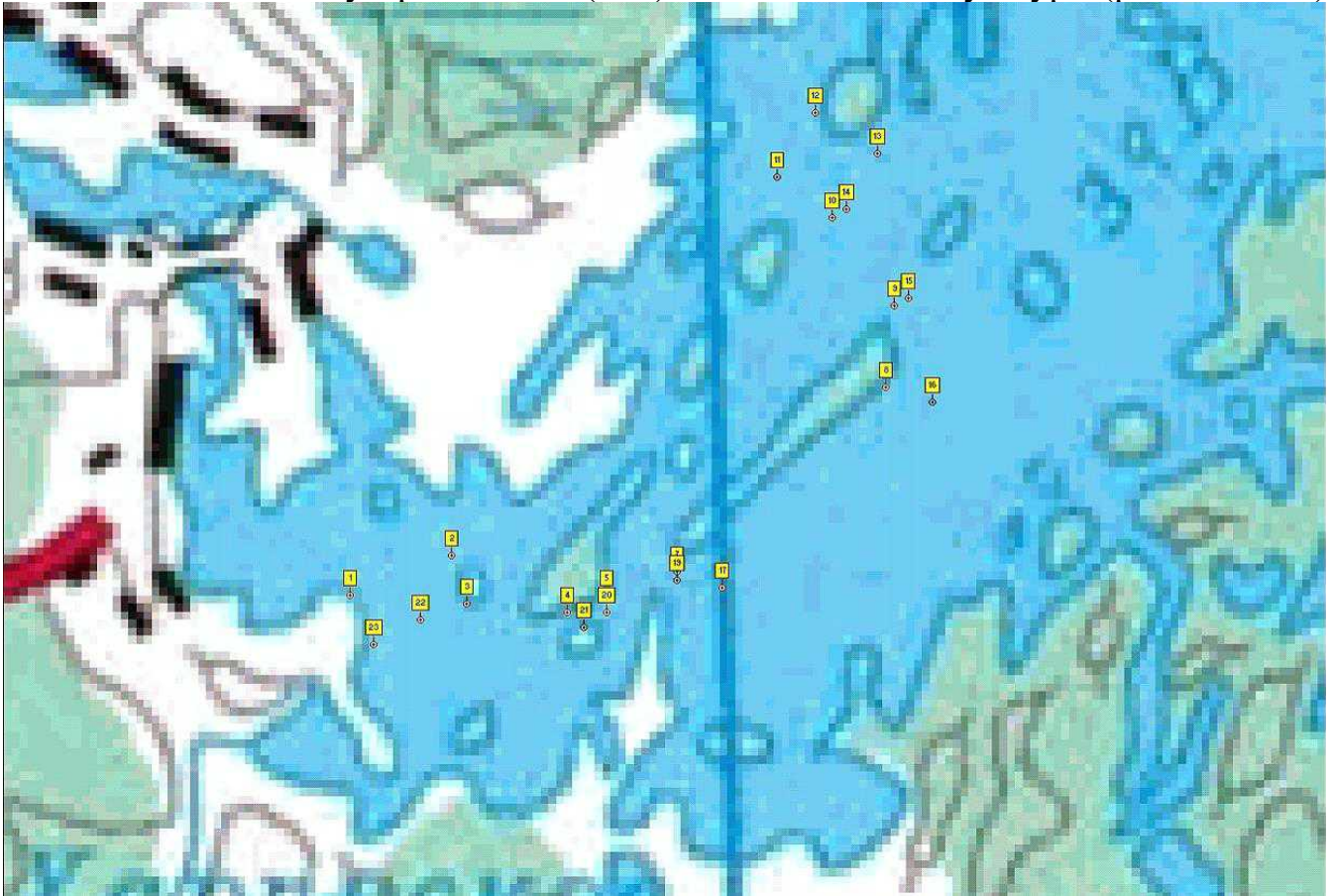
1. 56°25'50,88" с.ш. 29°13'22,27" в.д.
2. 56°26'01,92" с.ш. 29°13'35,76" в.д.
3. 56°25'56,54" с.ш. 29°13'50,21" в.д.
4. 56°25'44,19" с.ш. 29°13'43,65" в.д.
5. 56°25'33,38" с.ш. 29°14'11,77" в.д.
6. 56°25'39,93" с.ш. 29°14'20,67" в.д.
7. 56°25'35,26" с.ш. 29°14'32,84" в.д.
8. 56°25'27,45" с.ш. 29°14'23,32" в.д.

Границы рыбоводного участка указаны точками в географических координатах, соединение которых осуществляется по прямой по точкам в следующем порядке:

1-2-3-4-5-6-7-8-1.

Географические координаты границ участка приведены в системе Пулково 1942.

к Документации о проведении аукциона на право заключения договоров пользования рыбоводными участками, расположенными на водных объектах и (или) их частях на территории Псковской области для осуществления индустриальной и (или) пастбищной аквакультуры (рыбоводства)



Пустошкинский район
озеро Верято

Границы рыбоводного участка:

- | | |
|---|---|
| 1. 56°23'30,01" с.ш. 29°28'38,43" в.д. | 2. 56°23'33,85" с.ш. 29°28'58,93" в.д. |
| 3. 56°23'28,26" с.ш. 29°29'02,30" в.д. | 4. 56°23'27,34" с.ш. 29°29'21,29" в.д. |
| 5. 56°23'28,72" с.ш. 29°29'29,87" в.д. | 6. 56°23'30,93" с.ш. 29°29'44,37" в.д. |
| 7. 56°23'30,68" с.ш. 29°29'44,86" в.д. | 8. 56°23'50,50" с.ш. 29°30'28,53" в.д. |
| 9. 56°23'59,21" с.ш. 29°30'30,71" в.д. | 10. 56°24'08,35" с.ш. 29°30'18,75" в.д. |
| 11. 56°24'13,25" с.ш. 29°30'06,91" в.д. | 12. 56°24'20,26" с.ш. 29°30'16,26" в.д. |
| 13. 56°24'15,33" с.ш. 29°30'28,12" в.д. | 14. 56°24'09,64" с.ш. 29°30'20,51" в.д. |
| 15. 56°23'59,70" с.ш. 29°30'33,39" в.д. | 16. 56°23'48,45" с.ш. 29°30'36,47" в.д. |
| 17. 56°23'28,95" с.ш. 29°29'54,15" в.д. | 18. 56°23'30,13" с.ш. 29°29'44,44" в.д. |
| 19. 56°23'30,24" с.ш. 29°29'43,48" в.д. | 20. 56°23'26,73" с.ш. 29°29'29,95" в.д. |
| 21. 56°23'25,50" с.ш. 29°29'25,47" в.д. | 22. 56°23'26,44" с.ш. 29°28'52,36" в.д. |
| 23. 56°23'24,62" с.ш. 29°28'42,49" в.д. | |

Границы рыбоводного участка указаны точками в географических координатах, соединение которых осуществляется по прямой по точкам в следующем порядке: 1-2-3-4, 5-6, 7-8, 9-10-11-12-13-14-15-16-17-18, 19-20 и 21-22-23 и по береговой черте по точкам 4-5 и 6-7, 8-9, 18-19, 20-21 и 23-1.

Географические координаты границ участка приведены в системе Пулково 1942.

к Документации о проведении аукциона на право заключения договоров пользования рыбоводными участками, расположенными на водных объектах и (или) их частях на территории Псковской области для осуществления индустриальной и (или) пастбищной аквакультуры (рыбоводства)

Председателю Комиссии Северо-Западного территориального управления Федерального агентства по рыболовству по проведению аукциона на право заключения договоров пользования рыбоводными участками, расположенными на водных объектах и (или) их частях на территории подведомственной Северо-Западному территориальному управлению Федерального агентства по рыболовству

Заявка

об участии в аукционе на право заключения договора пользования рыбоводным участком для осуществления индустриальной и (или) пастбищной аквакультуры (рыбоводства)

« ____ » _____ 2019 г.
(дата проведения аукциона)

1. Номер лота _____

2. Сведения о заявителе:

(Для юридических лиц - полное и сокращенное, основной государственный регистрационный номер (ОГРН), идентификационный номер налогоплательщика (ИНН), место нахождения, телефон. Для индивидуальных предпринимателей - фамилия, имя, отчество, данные документа, удостоверяющего личность, сведения о месте жительства, телефон, идентификационный номер налогоплательщика (ИНН), страховой номер индивидуального лицевого счета в системе обязательного пенсионного страхования Российской Федерации (СНИЛС))

3. Реквизиты банковского счета:

К заявке прилагаются следующие документы:

1. документ, подтверждающий внесение заявителем задатка;
2. документ, подтверждающий полномочия лица на осуществление действий от имени заявителя (в случае необходимости).

Руководитель юридического лица

(или индивидуальный предприниматель) _____ / _____ /
(подпись) (Ф.И.О.)

М.П. « ____ » _____ 2019 г.
(при наличии)

к Документации о проведении аукциона на право заключения договоров пользования рыбоводными участками, расположенными на водных объектах и (или) их частях на территории Псковской области, для осуществления индустриальной и (или) пастбищной аквакультуры (рыбоводства)

ПРОЕКТ
в отношении лота № 1

ДОГОВОР
пользования рыбоводным участком для осуществления
индустриальной аквакультуры (рыбоводства)

Северо-Западное территориальное управление Федерального агентства по рыболовству, именуемое в дальнейшем «Управление», в лице _____ действующего на основании _____ и _____, именуемый в дальнейшем «Пользователь», в лице _____, действующий на основании _____ с другой стороны, совместно именуемые в дальнейшем «Стороны», на основании протокола аукциона на право заключения договора пользования рыбоводным участком от «__» _____ 2019 года № ____, заключили настоящий договор пользования рыбоводным участком (далее — Договор) о нижеследующем:

I. Предмет договора

1. В соответствии с настоящим Договором Управление предоставляет Пользователю во временное пользование для осуществления индустриальной аквакультуры (рыбоводства) рыбоводный участок, расположенный на водном объекте и (или) его части.

Местоположение участка	Площадь участка
Псковская область, Опочецкий район, озеро Велье Границы рыбоводного участка: 1. 56°32'53,24" с.ш. 28°56'40,99" в.д. 2. 56°32'38,53" с.ш. 28°56'26,99" в.д. 3. 56°32'38,46" с.ш. 28°55'48,78" в.д. 4. 56°32'48,14" с.ш. 28°55'49,79" в.д. 5. 56°32'48,36" с.ш. 28°56'31,10" в.д. Границы рыбоводного участка указаны точками в географических координатах, соединение которых осуществляется по прямой по точкам в следующем порядке: 1-2-3-4-5-1. Система географических координат Пулково 1942.	22,0 га

Схема водного объекта с границами рыбоводного участка (приложение № 1 к Договору).

Вид водопользования — совместное водопользование.

2. Минимальный объем объектов аквакультуры, подлежащих разведению и (или) содержанию, выращиванию, а также выпуску в садки и (или) другие технические средства и изъятию из садков и (или) других технических средств в границах рыбоводного участка приведены в Приложении № 2 к Договору.

3. Подтверждением выпуска объектов аквакультуры и изъятия объектов аквакультуры при осуществлении индустриальной аквакультуры является уведомление рыбоводного хозяйства, содержащее сведения, указанные в п. 5.1 Приказа Минсельхоза России от 25.11.2014 г. № 471 «Об утверждении Порядка предоставления отчетности об объеме выпуска в водные объекты и объеме изъятия из водных объектов объектов аквакультуры».

4. Сведения об объектах инфраструктуры на рыбоводном участке – отсутствуют.

5. Ограничения, связанные с использованием рыбоводного участка устанавливаются в соответствии с действующим законодательством Российской Федерации.

II. Права и обязанности Сторон

6. Управление имеет право:

а) осуществлять проверку соблюдения Пользователем условий настоящего Договора в соответствии с законодательством Российской Федерации о рыболовстве и сохранении водных биологических ресурсов;

б) запрашивать и получать у Пользователя информацию, касающуюся деятельности рыбоводного хозяйства;

в) требовать исполнения условий настоящего Договора.

7. Управление обязано:

а) предоставлять по запросу Пользователя информацию о требованиях нормативных правовых актов, регулирующих деятельность Пользователя в соответствии с настоящим Договором;

б) осуществлять мероприятия, предусмотренные законодательством в области аквакультуры (рыбоводства) в отношении рыбоводных участков.

8. Пользователь имеет право:

а) получать от Управления информацию о законодательстве в области аквакультуры (рыбоводства);

б) осуществлять охрану объектов аквакультуры, подлежащих разведению и (или) содержанию, выращиванию, а также выпуску в садки и (или) другие технические средства и изъятию из садков и (или) других технических средств в границах рыбоводного участка за счет собственных средств.

9. Пользователь обязан:

а) соблюдать законодательство Российской Федерации в области рыболовства и сохранения водных биологических ресурсов, аквакультуры (рыбоводства), водного, гражданского, санитарно-ветеринарного, природоохранного законодательства Российской Федерации, а также условия настоящего Договора;

б) осуществлять на рыбоводном участке деятельность в области аквакультуры (рыбоводства) в объеме не менее предусмотренного пунктом 2 настоящего Договора;

в) осуществлять мероприятия по охране окружающей среды, водных объектов и других природных ресурсов;

г) в случаях, предусмотренных п. 1 Указаний по заполнению формы федерального статистического наблюдения, утвержденных Приказом Росстата от 25.04.2017 г. № 291, предоставлять в Управление в письменной форме посредством почтового отправления по адресу, указанному на официальном сайте,

или в форме электронного документа, подписанного усиленной квалифицированной электронной подписью, в адрес электронной почты, указанной на официальном сайте, статистическую отчетность по форме № 1-П (рыба) «Сведения об улове рыбы, добыче других водных биоресурсов и изъятии объектов товарной аквакультуры (товарного рыбоводства)»;

д) предоставлять иную отчетность, установленную действующим законодательством Российской Федерации;

е) ежеквартально (не позднее 30-го числа месяца, следующего за последним месяцем квартала) в свободной форме направлять в Управление уведомление, указанное в пункте 3 Раздела I Договора;

ж) осуществлять в установленном порядке мероприятия рыбохозяйственной мелиорации на рыбоводном участке в соответствии с требованиями законодательства Российской Федерации;

з) предоставлять по запросу Управления информацию, касающуюся деятельности Пользователя по выполнению условий настоящего Договора;

и) согласовывать с федеральным органом исполнительной власти в области рыболовства в порядке, установленном Правительством Российской Федерации установку садков и (или) других технических средств, которые необходимы для осуществления индустриальной аквакультуры;

к) в случае причинения вреда (ущерба) водным биологическим ресурсам и (или) среде их обитания в результате своей деятельности, компенсировать причиненный вред (ущерб) в установленном законодательством Российской Федерации порядке.

III. Срок и действие договора

10. Настоящий Договор вступает в силу с момента его подписания Сторонами.

11. Настоящий Договор заключается сроком на 25 лет и действует до «__» _____ 2044 года.

IV. Ответственность Сторон

12. В случае неисполнения или ненадлежащего исполнения своих обязательств по настоящему Договору Стороны несут ответственность в соответствии с законодательством Российской Федерации и положениями настоящего Договора.

13. Стороны не несут ответственности за ненадлежащее исполнение своих обязательств по Договору пользования рыбоводным участком, если это явилось следствием наступления обстоятельств непреодолимой силы, которые включают, в частности: землетрясение, наводнение и аналогичные стихийные действия, иные чрезвычайные ситуации, а также в случае причинения вреда третьими лицами, установленного актом уполномоченного органа государственной власти. О наступлении обстоятельств непреодолимой силы заинтересованная Сторона должна незамедлительно письменно уведомить другую Сторону, с представлением документов, подтверждающих наступление таких обстоятельств, их непреодолимость для заинтересованной Стороны и безусловность их влияния на неисполнение заинтересованной Стороной своих обязательств по Договору пользования рыбоводным участком. В отсутствие подобного уведомления, заинтересованная Сторона не вправе ссылаться на наступление обстоятельств

непреодолимой силы.

14. Лица, виновные в нарушении законодательства Российской Федерации, регулирующего отношения в области аквакультуры (рыбоводства), несут уголовную, административную, иную ответственность в соответствии с законодательством Российской Федерации.

V. Прекращение и досрочное расторжение Договора

15. Настоящий Договор прекращает свое действие в связи с истечением срока его действия.

16. Настоящий Договор прекращает свое действие в случаях, предусмотренных гражданским законодательством Российской Федерации, законодательством Российской Федерации, регулирующим отношения в области аквакультуры (рыбоводства).

17. Настоящий Договор может быть расторгнут по соглашению Сторон.

18. Настоящий Договор пользования рыбноводным участком подлежит досрочному расторжению, в соответствии с гражданским законодательством в одностороннем порядке по требованию собственника рыбноводного участка в следующих случаях:

- использования рыбноводного участка с нарушением требований федеральных законов, неосуществления Пользователем в течение двух лет подряд деятельности, предусмотренной Договором пользования рыбноводным участком, с момента установления уполномоченным Правительством Российской Федерации федеральным органом исполнительной власти факта неосуществления указанной деятельности;

- осуществления на данном рыбноводном участке деятельности в области аквакультуры (рыбоводства) с нарушениями, которые привели к невозможности использования рыбноводного участка для осуществления аквакультуры (рыбоводства).

VI. Прочие условия

19. Стороны принимают все необходимые меры к разрешению споров и разногласий, возникающих при исполнении настоящего Договора, путем переговоров. Срок ответа на претензию — 10 рабочих дней со дня направления претензии заказным письмом или курьером.

20. Все споры и разногласия между Сторонами, возникшие в связи с настоящим Договором, если они не будут решены путем переговоров, разрешаются в Арбитражном суде Санкт-Петербурга и Ленинградской области.

21. Передача и уступка прав третьим лицам по данному Договору не допускается.

VII. Заключительные положения

22. Все изменения, внесенные в настоящий Договор, действительны лишь в том случае, если они имеют ссылку на настоящий Договор, совершены в письменной форме, подписаны уполномоченными на то представителями обеих Сторон и скреплены печатями Сторон (при их наличии). Изменение существенных условий Договора не допускается.

23. Настоящий Договор составлен в 2-х экземплярах, имеющих одинаковую юридическую силу, по одному экземпляру для каждой из Сторон.

24. В случае изменения реквизитов одной Стороны (почтового и юридического адресов, банковских реквизитов и др.) она обязана уведомить в письменной форме другую Сторону об этих изменениях в течение 3-х рабочих дней. До момента получения такого уведомления все извещения, направленные по предшествующим реквизитам, считаются действительными.

VIII. Приложения к настоящему Договору

25. Приложение № 1 – схема водного объекта с границами рыбоводного участка.

26. Приложение № 2 – минимальный объем объектов аквакультуры, подлежащих разведению и (или) содержанию, выращиванию, а также выпуску в садки и (или) другие технические средства и изъятию из садков и (или) других технических средств в границах рыбоводного участка, при осуществлении индустриальной аквакультуры (рыбоводства).

27. Все приложения к данному Договору являются его неотъемлемой частью.

IX. Адреса и реквизиты Сторон

Северо-Западное территориальное
управление Федерального агентства
по рыболовству

Юридический адрес:

199155, г. Санкт-Петербург

ул. Одоевского, д. 24, кор. 2, лит. А

Тел./факс: (812) 498-88-97

e-mail: info@sztufar.ru

ИНН: 7841362227

КПП: 780101001

ОГРН: 1077847413357

ОКТМО: 40311000

БИК: 044030001

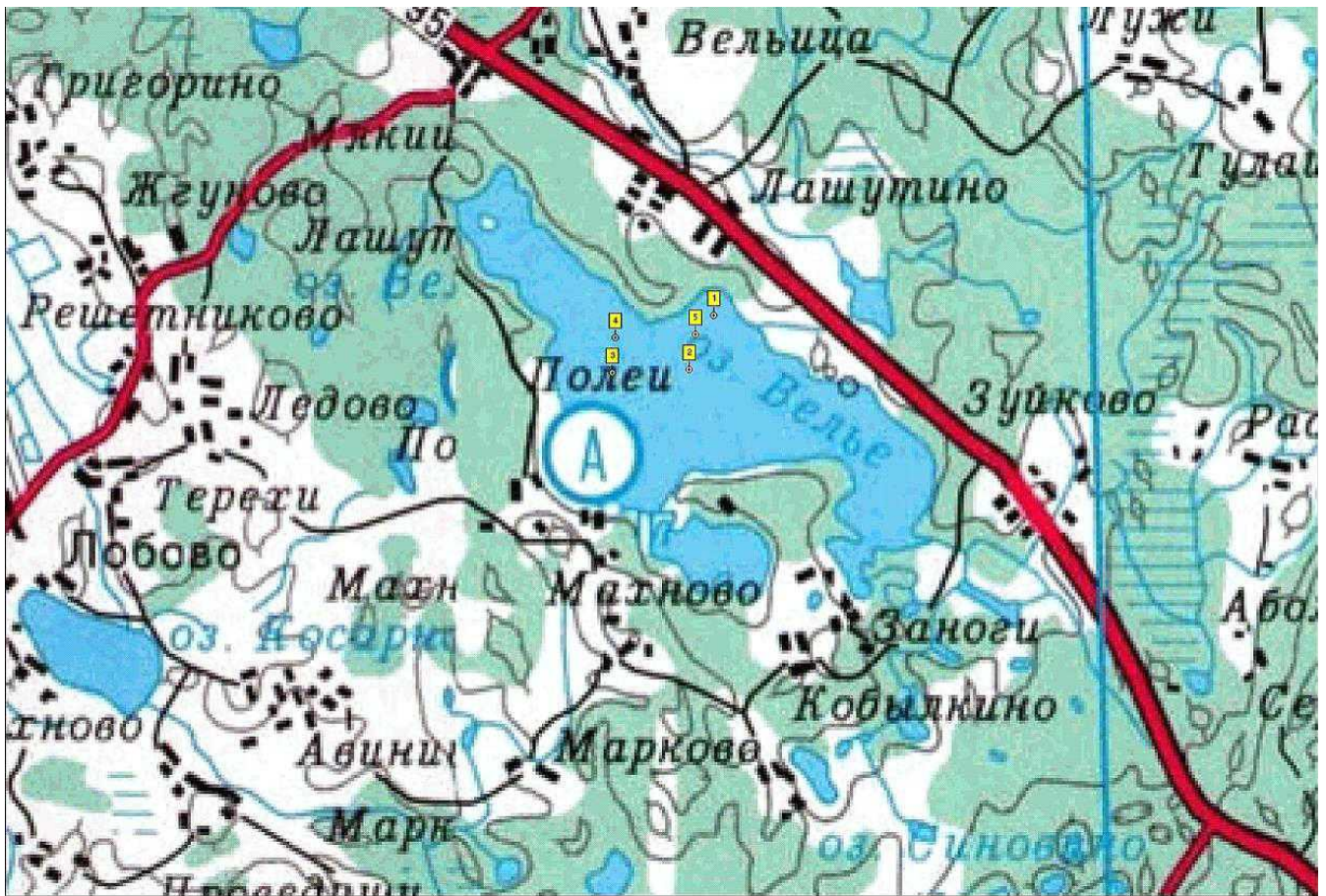
Р/с: 40105 810 400 000 010 001

СЕВЕРО-ЗАПАДНОЕ ГУ БАНКА

РОССИИ Г. САНКТ-ПЕТЕРБУРГ

_____/_____/_____
М.П.

к Договору пользования рыбоводным участком, расположенном на водном объекте и (или) его части на территории Псковской области, для осуществления индустриальной аквакультуры (рыбоводства)



Опочецкий район

озеро Велье

Границы рыбоводного участка:

1. 56°32'53,24" с.ш. 28°56'40,99" в.д.
2. 56°32'38,53" с.ш. 28°56'26,99" в.д.
3. 56°32'38,46" с.ш. 28°55'48,78" в.д.
4. 56°32'48,14" с.ш. 28°55'49,79" в.д.
5. 56°32'48,36" с.ш. 28°56'31,10" в.д.

Границы рыбоводного участка указаны точками в географических координатах, соединение которых осуществляется по прямой по точкам в следующем порядке: 1-2-3-4-5-1.

Географические координаты границ участка приведены в системе Пулково 1942.

к Договору пользования рыбоводным участком, расположенном на водном объекте и (или) его части на территории Псковской области для осуществления индустриальной аквакультуры (рыбоводства)

Минимальный объем объектов аквакультуры, подлежащих разведению и (или) содержанию, выращиванию, а также выпуску в садки и (или) другие технические средства и изъятию из садков и (или) других технических средств в границах рыбоводного участка, при осуществлении индустриальной аквакультуры (рыбоводства):

Показатель	Опочецкий район, озеро Велье
Период выращивания объектов индустриальной аквакультуры	3 года
Минимальный ежегодный объем выпуска объектов индустриальной аквакультуры	Не устанавливается.
Минимальный ежегодный объем подлежащих изъятию из водного объекта в границах рыбоводного участка объектов индустриальной аквакультуры	<p>Объем изъятия объектов индустриальной аквакультуры в течение одного года, необходимого для проектирования и установки садков и (или) других технических средств, предназначенных для выращивания объектов индустриальной аквакультуры, после заключения договора пользования рыбоводным участком принимается равным нулю.</p> <p>Объем изъятия объектов индустриальной аквакультуры в течение первого периода выращивания (но не более 3 лет) после установки садков и (или) других технических средств, предназначенных для выращивания объектов аквакультуры, принимается равным нулю</p>
	231,0 тн
<p>Минимальный ежегодный объем подлежащих разведению и (или) содержанию, выращиванию объектов индустриальной аквакультуры:</p> <p>- с даты заключения договора пользования рыбоводным участком до половины первого периода выращивания (но не более 1,5 лет) минимальный ежегодный объем выращивания объектов индустриальной аквакультуры принимается равным нулю</p>	0
<p>- со второй половины первого периода выращивания до конца первого периода выращивания (но не более 3 лет) минимальный ежегодный объем выращивания объектов индустриальной аквакультуры принимается равным 50 % от минимального ежегодного объема изъятия объектов индустриальной аквакультуры</p>	115,5 тн
<p>- с начала второго периода выращивания до конца действия договора пользования рыбоводным участком минимальный ежегодный объем выращивания объектов индустриальной аквакультуры принимается равным 100 % от минимального ежегодного объема изъятия объектов аквакультуры</p>	231,0 тн

к Документации об аукционе на право заключения договоров пользования рыбоводными участками, расположенными на водных объектах и (или) их частях на территории Псковской области для осуществления индустриальной и (или) пастбищной аквакультуры (рыбоводства)

ПРОЕКТ
в отношении лота № 2

ДОГОВОР
пользования рыбоводным участком для осуществления
пастбищной аквакультуры (рыбоводства)

Северо-Западное территориальное управление Федерального агентства по рыболовству, именуемое в дальнейшем «Управление», в лице _____, действующего на основании _____ и _____, именуемый в дальнейшем «Пользователь», в лице _____, действующий на основании _____ с другой стороны, совместно именуемые в дальнейшем «Стороны», на основании протокола аукциона на право заключения договора пользования рыбоводным участком от «___» _____ 2019 года № ____, заключили настоящий договор пользования рыбоводным участком (далее — Договор) о нижеследующем:

I. Предмет договора

1. В соответствии с настоящим Договором Управление предоставляет Пользователю во временное пользование для осуществления пастбищной аквакультуры (рыбоводства) рыбоводный участок, расположенный на водном объекте и (или) его части.

Местоположение участка	Площадь участка
Псковская область, Бежаницкий район, озеро Радожское Границы рыбоводного участка: вся акватория водного объекта.	45,8 га

Схема водного объекта с границами рыбоводного участка (приложение № 1 к Договору).

Вид водопользования — совместное водопользование.

2. Минимальный объем объектов пастбищной аквакультуры, подлежащих разведению и (или) содержанию, выращиванию, а также выпуску в водный объект и изъятию из водного объекта в границах рыбоводного участка приведены в Приложении № 2 к Договору.

3. Основанием и условием для изъятия объектов аквакультуры из водного объекта является акт выпуска объектов аквакультуры и журнал учета изъятия объектов аквакультуры, содержащие сведения в соответствии с Порядком предоставления отчетности об объеме выпуска в водные объекты и объеме изъятия из водных объектов объектов аквакультуры, утвержденным приказом Минсельхоза

России от 25.11.2014 г. № 471.

4. Сведения об объектах инфраструктуры на рыбоводном участке – отсутствуют.

5. Ограничения, связанные с использованием рыбоводного участка устанавливаются в соответствии с действующим законодательством Российской Федерации.

II. Права и обязанности Сторон

6. Управление имеет право:

а) осуществлять проверку соблюдения Пользователем условий настоящего Договора в соответствии с законодательством Российской Федерации о рыболовстве и сохранении водных биологических ресурсов;

б) запрашивать и получать у Пользователя информацию, касающуюся деятельности рыбоводного хозяйства;

в) требовать исполнения условий настоящего Договора.

7. Управление обязано:

а) предоставлять по запросу Пользователя информацию о требованиях нормативных правовых актов, регулирующих деятельность Пользователя в соответствии с настоящим Договором;

б) осуществлять мероприятия, предусмотренные законодательством в области аквакультуры (рыбоводства) в отношении рыбоводных участков.

8. Пользователь имеет право:

а) получать от Управления информацию о законодательстве в области аквакультуры (рыбоводства);

б) осуществлять охрану объектов пастбищной аквакультуры, подлежащих разведению и (или) содержанию, выращиванию, а также выпуску в водный объект и изъятию из водного объекта в границах рыбоводного участка за счет собственных средств.

9. Пользователь обязан:

а) соблюдать законодательство Российской Федерации в области рыболовства и сохранения водных биологических ресурсов, аквакультуры (рыбоводства), водного, гражданского, санитарно-ветеринарного, природоохранного законодательства Российской Федерации, а также условия настоящего Договора;

б) осуществлять на рыбоводном участке деятельность в области аквакультуры (рыбоводства) в объеме не менее предусмотренного пунктом 2 настоящего Договора;

в) осуществлять мероприятия по охране окружающей среды, водных объектов и других природных ресурсов;

г) предоставлять в Управление в письменной форме посредством почтового отправления по адресу, указанному на официальном сайте, или в форме электронного документа, подписанного усиленной квалифицированной электронной подписью, в адрес электронной почты, указанной на официальном сайте, статистическую отчетность по форме 1-П (рыба) об объемах изъятия объектов аквакультуры и объемах прилова водных биологических ресурсов при осуществлении аквакультуры (рыбоводства) в сроки, установленные действующим законодательством Российской Федерации;

д) предоставлять иную отчетность, установленную действующим

законодательством Российской Федерации;

е) предоставлять в Управление ежеквартально (не позднее 30 числа месяца, следующего за последним месяцем квартала) копии страниц журнала учета изъятия объектов аквакультуры, заверенные и скрепленные печатью (при наличии);

ж) осуществлять в установленном порядке мероприятия рыбохозяйственной мелиорации на рыбоводном участке в соответствии с требованиями законодательства Российской Федерации;

з) предоставлять по запросу Управления информацию, касающуюся деятельности Пользователя по выполнению условий настоящего Договора;

и) согласовывать с федеральным органом исполнительной власти в области рыболовства в порядке, установленном Правительством Российской Федерации установку садков и (или) других технических средств, которые необходимы для осуществления индустриальной и (или) пастбищной аквакультуры;

к) в случае причинения вреда (ущерба) водным биологическим ресурсам и (или) среде их обитания в результате своей деятельности, компенсировать причиненный вред (ущерб) в установленном законодательством Российской Федерации порядке.

III. Срок и действие договора

10. Настоящий Договор вступает в силу с момента его подписания Сторонами.

11. Настоящий Договор заключается сроком на 25 лет и действует до «__» _____ 2044 года.

IV. Ответственность Сторон

12. В случае неисполнения или ненадлежащего исполнения своих обязательств по настоящему Договору Стороны несут ответственность в соответствии с законодательством Российской Федерации и положениями настоящего Договора.

13. Стороны не несут ответственности за ненадлежащее исполнение своих обязательств по Договору пользования рыбоводным участком, если это явилось следствием наступления обстоятельств непреодолимой силы, которые включают, в частности: землетрясение, наводнение и аналогичные стихийные действия, иные чрезвычайные ситуации, а также в случае причинения вреда третьими лицами, установленного актом уполномоченного органа государственной власти. О наступлении обстоятельств непреодолимой силы заинтересованная Сторона должна незамедлительно письменно уведомить другую Сторону, с представлением документов, подтверждающих наступление таких обстоятельств, их непреодолимость для заинтересованной Стороны и безусловность их влияния на неисполнение заинтересованной Стороной своих обязательств по Договору пользования рыбоводным участком. В отсутствие подобного уведомления, заинтересованная Сторона не вправе ссылаться на наступление обстоятельств непреодолимой силы.

14. Лица, виновные в нарушении законодательства Российской Федерации, регулирующего отношения в области аквакультуры (рыбоводства), несут уголовную, административную, иную ответственность в соответствии с законодательством Российской Федерации.

V. Прекращение и досрочное расторжение Договора

15. Настоящий Договор прекращает свое действие в связи с истечением срока его действия.

16. Настоящий Договор прекращает свое действие в случаях, предусмотренных гражданским законодательством Российской Федерации, законодательством Российской Федерации, регулирующим отношения в области аквакультуры (рыбоводства).

17. Настоящий Договор может быть расторгнут по соглашению Сторон.

18. Настоящий Договор пользования рыбоводным участком подлежит досрочному расторжению, в соответствии с гражданским законодательством в одностороннем порядке по требованию собственника рыбоводного участка в следующих случаях:

- использования рыбоводного участка с нарушением требований федеральных законов, неосуществления Пользователем в течение двух лет подряд деятельности, предусмотренной Договором пользования рыбоводным участком, с момента установления уполномоченным Правительством Российской Федерации федеральным органом исполнительной власти факта неосуществления указанной деятельности;

- осуществления на данном рыбоводном участке деятельности в области аквакультуры (рыбоводства) с нарушениями, которые привели к невозможности использования рыбоводного участка для осуществления аквакультуры (рыбоводства).

VI. Прочие условия

19. Стороны принимают все необходимые меры к разрешению споров и разногласий, возникающих при исполнении настоящего Договора, путем переговоров. Срок ответа на претензию — 10 рабочих дней со дня направления претензии заказным письмом или курьером.

20. Все споры и разногласия между Сторонами, возникшие в связи с настоящим Договором, если они не будут решены путем переговоров, разрешаются в Арбитражном суде Санкт-Петербурга и Ленинградской области.

21. Передача и уступка прав третьим лицам по данному Договору не допускается.

VII. Заключительные положения

22. Все изменения, внесенные в настоящий Договор, действительны лишь в том случае, если они имеют ссылку на настоящий Договор, совершены в письменной форме, подписаны уполномоченными на то представителями обеих Сторон и скреплены печатями Сторон (при их наличии). Изменение существенных условий Договора не допускается.

23. Настоящий Договор составлен в 2-х экземплярах, имеющих одинаковую юридическую силу, по одному экземпляру для каждой из Сторон.

24. В случае изменения реквизитов одной Стороны (почтового и юридического адресов, банковских реквизитов и др.) она обязана уведомить в письменной форме другую Сторону об этих изменениях в течение 3-х рабочих дней. До момента получения такого уведомления все извещения, направленные по предшествующим реквизитам, считаются действительными.

VIII. Приложения к настоящему Договору

25. Приложение № 1 – схема водного объекта с границами рыбоводного участка.

26. Приложение № 2 – минимальный объем объектов аквакультуры, подлежащих разведению и (или) содержанию, выращиванию, а также выпуску в водный объект и изъятию из водных объектов в границах рыбоводного участка, при осуществлении пастбищной аквакультуры (рыбоводства).

27. Все приложения к данному Договору являются его неотъемлемой частью.

IX. Адреса и реквизиты Сторон

Северо-Западное территориальное
управление Федерального агентства
по рыболовству

Юридический адрес:

199155, г. Санкт-Петербург

ул. Одоевского, д. 24, кор. 2, лит. А

Тел./факс: (812) 498-88-97

e-mail: info@sztufar.ru

ИНН: 7841362227

КПП: 780101001

ОГРН: 1077847413357

ОКТМО: 40311000

БИК: 044030001

Р/с: 40105 810 400 000 010 001

СЕВЕРО-ЗАПАДНОЕ ГУ БАНКА
РОССИИ Г. САНКТ-ПЕТЕРБУРГ

_____/_____/_____
М.П.

к Договору пользования рыбноводным участком, расположенном на водном объекте и (или) его части на территории Псковской области для осуществления пастбищной аквакультуры (рыбоводства)



Бежаницкий район

озеро Радожское

Границы рыбноводного участка:

вся акватория водного объекта

к Договору пользования рыбоводным участком, расположенном на водном объекте и (или) его части на территории Псковской области для осуществления пастбищной аквакультуры (рыбоводства)

Минимальный объем объектов аквакультуры, подлежащих разведению и (или) содержанию, выращиванию, а также выпуску в водный объект и изъятию из водного объекта в границах рыбоводного участка, при осуществлении пастбищной аквакультуры (рыбоводства):

Показатель	Бежаницкий район, озеро Радожское
Период выращивания объектов пастбищной аквакультуры	4 года
Минимальный ежегодный объем выпуска объектов пастбищной аквакультуры	Не устанавливается.
Минимальный ежегодный объем подлежащих изъятию из водного объекта в границах рыбоводного участка объектов пастбищной аквакультуры	Объем изъятия из водного объекта в границах рыбоводного участка объектов пастбищной аквакультуры в течение первого периода (цикла) выращивания (но не более 4 лет) после первого выпуска объектов пастбищной аквакультуры принимается равным нулю.
	0,458 тн
Минимальный ежегодный объем подлежащих разведению и (или) содержанию, выращиванию объектов пастбищной аквакультуры: - с даты заключения договора пользования рыбоводным участком до половины первого периода выращивания (но не более 2 лет) минимальный ежегодный объем выращивания объектов аквакультуры принимается равным нулю	0
- со второй половины первого периода выращивания до конца первого периода выращивания (но не более 4 лет) минимальный ежегодный объем выращивания объектов аквакультуры принимается равным 50 % от минимального ежегодного объема изъятия объектов аквакультуры	0,229 тн
- с начала второго периода выращивания до конца действия договора пользования рыбоводным участком минимальный ежегодный объем выращивания объектов аквакультуры принимается равным 100 % от минимального ежегодного объема изъятия объектов аквакультуры	0,458 тн

к Документации о проведении аукциона на право заключения договоров пользования рыбоводными участками, расположенными на водных объектах и (или) их частях на территории Псковской области, для осуществления индустриальной и (или) пастбищной аквакультуры (рыбоводства)

ПРОЕКТ
в отношении лота № 3

ДОГОВОР
пользования рыбоводным участком для осуществления
индустриальной аквакультуры (рыбоводства)

Северо-Западное территориальное управление Федерального агентства по рыболовству, именуемое в дальнейшем «Управление», в лице _____ действующего на основании _____ и _____, именуемый в дальнейшем «Пользователь», в лице _____, действующий на основании _____ с другой стороны, совместно именуемые в дальнейшем «Стороны», на основании протокола аукциона на право заключения договора пользования рыбоводным участком от «__» _____ 2019 года № _____, заключили настоящий договор пользования рыбоводным участком (далее — Договор) о нижеследующем:

I. Предмет договора

1. В соответствии с настоящим Договором Управление предоставляет Пользователю во временное пользование для осуществления индустриальной аквакультуры (рыбоводства) рыбоводный участок, расположенный на водном объекте и (или) его части.

Местоположение участка	Площадь участка
Псковская область, Пустошкинский район, озеро Ясское (Яссы) Границы рыбоводного участка: 1. 56°25'50,88" с.ш. 29°13'22,27" в.д. 2. 56°26'01,92" с.ш. 29°13'35,76" в.д. 3. 56°25'56,54" с.ш. 29°13'50,21" в.д. 4. 56°25'44,19" с.ш. 29°13'43,65" в.д. 5. 56°25'33,38" с.ш. 29°14'11,77" в.д. 6. 56°25'39,93" с.ш. 29°14'20,67" в.д. 7. 56°25'35,26" с.ш. 29°14'32,84" в.д. 8. 56°25'27,45" с.ш. 29°14'23,32" в.д. Границы рыбоводного участка указаны точками в географических координатах, соединение которых осуществляется по прямой по точкам в следующем порядке: 1-2-3-4-5-6-7-8-1. Система географических координат Пулково 1942.	24,0 га

Схема водного объекта с границами рыбоводного участка (приложение № 1 к Договору).

Вид водопользования — совместное водопользование.

2. Минимальный объем объектов аквакультуры, подлежащих разведению и (или) содержанию, выращиванию, а также выпуску в садки и (или) другие

технические средства и изъятию из садков и (или) других технических средств в границах рыбоводного участка приведены в Приложении № 2 к Договору.

3. Подтверждением выпуска объектов аквакультуры и изъятия объектов аквакультуры при осуществлении индустриальной аквакультуры является уведомление рыбоводного хозяйства, содержащее сведения, указанные в п. 5.1 Приказа Минсельхоза России от 25.11.2014 г. № 471 «Об утверждении Порядка предоставления отчетности об объеме выпуска в водные объекты и объеме изъятия из водных объектов объектов аквакультуры».

4. Сведения об объектах инфраструктуры на рыбоводном участке – отсутствуют.

5. Ограничения, связанные с использованием рыбоводного участка устанавливаются в соответствии с действующим законодательством Российской Федерации.

II. Права и обязанности Сторон

6. Управление имеет право:

а) осуществлять проверку соблюдения Пользователем условий настоящего Договора в соответствии с законодательством Российской Федерации о рыболовстве и сохранении водных биологических ресурсов;

б) запрашивать и получать у Пользователя информацию, касающуюся деятельности рыбоводного хозяйства;

в) требовать исполнения условий настоящего Договора.

7. Управление обязано:

а) предоставлять по запросу Пользователя информацию о требованиях нормативных правовых актов, регулирующих деятельность Пользователя в соответствии с настоящим Договором;

б) осуществлять мероприятия, предусмотренные законодательством в области аквакультуры (рыбоводства) в отношении рыбоводных участков.

8. Пользователь имеет право:

а) получать от Управления информацию о законодательстве в области аквакультуры (рыбоводства);

б) осуществлять охрану объектов аквакультуры, подлежащих разведению и (или) содержанию, выращиванию, а также выпуску в садки и (или) другие технические средства и изъятию из садков и (или) других технических средств в границах рыбоводного участка за счет собственных средств.

9. Пользователь обязан:

а) соблюдать законодательство Российской Федерации в области рыболовства и сохранения водных биологических ресурсов, аквакультуры (рыбоводства), водного, гражданского, санитарно-ветеринарного, природоохранного законодательства Российской Федерации, а также условия настоящего Договора;

б) осуществлять на рыбоводном участке деятельность в области аквакультуры (рыбоводства) в объеме не менее предусмотренного пунктом 2 настоящего Договора;

в) осуществлять мероприятия по охране окружающей среды, водных объектов и других природных ресурсов;

г) в случаях, предусмотренных п. 1 Указаний по заполнению формы федерального статистического наблюдения, утвержденных Приказом Росстата

от 25.04.2017 г. № 291, предоставлять в Управление в письменной форме посредством почтового отправления по адресу, указанному на официальном сайте, или в форме электронного документа, подписанного усиленной квалифицированной электронной подписью, в адрес электронной почты, указанной на официальном сайте, статистическую отчетность по форме № 1-П (рыба) «Сведения об улове рыбы, добыче других водных биоресурсов и изъятии объектов товарной аквакультуры (товарного рыбоводства)»;

д) предоставлять иную отчетность, установленную действующим законодательством Российской Федерации;

е) ежеквартально (не позднее 30-го числа месяца, следующего за последним месяцем квартала) в свободной форме направлять в Управление уведомление, указанное в пункте 3 Раздела I Договора;

ж) осуществлять в установленном порядке мероприятия рыбохозяйственной мелиорации на рыбоводном участке в соответствии с требованиями законодательства Российской Федерации;

з) предоставлять по запросу Управления информацию, касающуюся деятельности Пользователя по выполнению условий настоящего Договора;

и) согласовывать с федеральным органом исполнительной власти в области рыболовства в порядке, установленном Правительством Российской Федерации установку садков и (или) других технических средств, которые необходимы для осуществления индустриальной аквакультуры;

к) в случае причинения вреда (ущерба) водным биологическим ресурсам и (или) среде их обитания в результате своей деятельности, компенсировать причиненный вред (ущерб) в установленном законодательством Российской Федерации порядке.

III. Срок и действие договора

10. Настоящий Договор вступает в силу с момента его подписания Сторонами.

11. Настоящий Договор заключается сроком на 25 лет и действует до «__» _____ 2044 года.

IV. Ответственность Сторон

12. В случае неисполнения или ненадлежащего исполнения своих обязательств по настоящему Договору Стороны несут ответственность в соответствии с законодательством Российской Федерации и положениями настоящего Договора.

13. Стороны не несут ответственности за ненадлежащее исполнение своих обязательств по Договору пользования рыбоводным участком, если это явилось следствием наступления обстоятельств непреодолимой силы, которые включают, в частности: землетрясение, наводнение и аналогичные стихийные действия, иные чрезвычайные ситуации, а также в случае причинения вреда третьими лицами, установленного актом уполномоченного органа государственной власти. О наступлении обстоятельств непреодолимой силы заинтересованная Сторона должна незамедлительно письменно уведомить другую Сторону, с представлением документов, подтверждающих наступление таких обстоятельств, их непреодолимость для заинтересованной Стороны и безусловность их влияния на неисполнение заинтересованной Стороной своих обязательств по Договору

пользования рыбоводным участком. В отсутствие подобного уведомления, заинтересованная Сторона не вправе ссылаться на наступление обстоятельств непреодолимой силы.

14. Лица, виновные в нарушении законодательства Российской Федерации, регулирующего отношения в области аквакультуры (рыбоводства), несут уголовную, административную, иную ответственность в соответствии с законодательством Российской Федерации.

V. Прекращение и досрочное расторжение Договора

15. Настоящий Договор прекращает свое действие в связи с истечением срока его действия.

16. Настоящий Договор прекращает свое действие в случаях, предусмотренных гражданским законодательством Российской Федерации, законодательством Российской Федерации, регулирующим отношения в области аквакультуры (рыбоводства).

17. Настоящий Договор может быть расторгнут по соглашению Сторон.

18. Настоящий Договор пользования рыбоводным участком подлежит досрочному расторжению, в соответствии с гражданским законодательством в одностороннем порядке по требованию собственника рыбоводного участка в следующих случаях:

- использования рыбоводного участка с нарушением требований федеральных законов, неосуществления Пользователем в течение двух лет подряд деятельности, предусмотренной Договором пользования рыбоводным участком, с момента установления уполномоченным Правительством Российской Федерации федеральным органом исполнительной власти факта неосуществления указанной деятельности;

- осуществления на данном рыбоводном участке деятельности в области аквакультуры (рыбоводства) с нарушениями, которые привели к невозможности использования рыбоводного участка для осуществления аквакультуры (рыбоводства).

VI. Прочие условия

19. Стороны принимают все необходимые меры к разрешению споров и разногласий, возникающих при исполнении настоящего Договора, путем переговоров. Срок ответа на претензию — 10 рабочих дней со дня направления претензии заказным письмом или курьером.

20. Все споры и разногласия между Сторонами, возникшие в связи с настоящим Договором, если они не будут решены путем переговоров, разрешаются в Арбитражном суде Санкт-Петербурга и Ленинградской области.

21. Передача и уступка прав третьим лицам по данному Договору не допускается.

VII. Заключительные положения

22. Все изменения, внесенные в настоящий Договор, действительны лишь в том случае, если они имеют ссылку на настоящий Договор, совершены в письменной форме, подписаны уполномоченными на то представителями обеих Сторон и скреплены печатями Сторон (при их наличии). Изменение существенных условий Договора не допускается.

23. Настоящий Договор составлен в 2-х экземплярах, имеющих одинаковую юридическую силу, по одному экземпляру для каждой из Сторон.

24. В случае изменения реквизитов одной Стороны (почтового и юридического адресов, банковских реквизитов и др.) она обязана уведомить в письменной форме другую Сторону об этих изменениях в течение 3-х рабочих дней. До момента получения такого уведомления все извещения, направленные по предшествующим реквизитам, считаются действительными.

VIII. Приложения к настоящему Договору

25. Приложение № 1 – схема водного объекта с границами рыбоводного участка.

26. Приложение № 2 – минимальный объем объектов аквакультуры, подлежащих разведению и (или) содержанию, выращиванию, а также выпуску в садки и (или) другие технические средства и изъятию из садков и (или) других технических средств в границах рыбоводного участка, при осуществлении индустриальной аквакультуры (рыбоводства).

27. Все приложения к данному Договору являются его неотъемлемой частью.

IX. Адреса и реквизиты Сторон

Северо-Западное территориальное
управление Федерального агентства
по рыболовству

Юридический адрес:

199155, г. Санкт-Петербург

ул. Одоевского, д. 24, кор. 2, лит. А

Тел./факс: (812) 498-88-97

e-mail: info@sztufar.ru

ИНН: 7841362227

КПП: 780101001

ОГРН: 1077847413357

ОКТМО: 40311000

БИК: 044030001

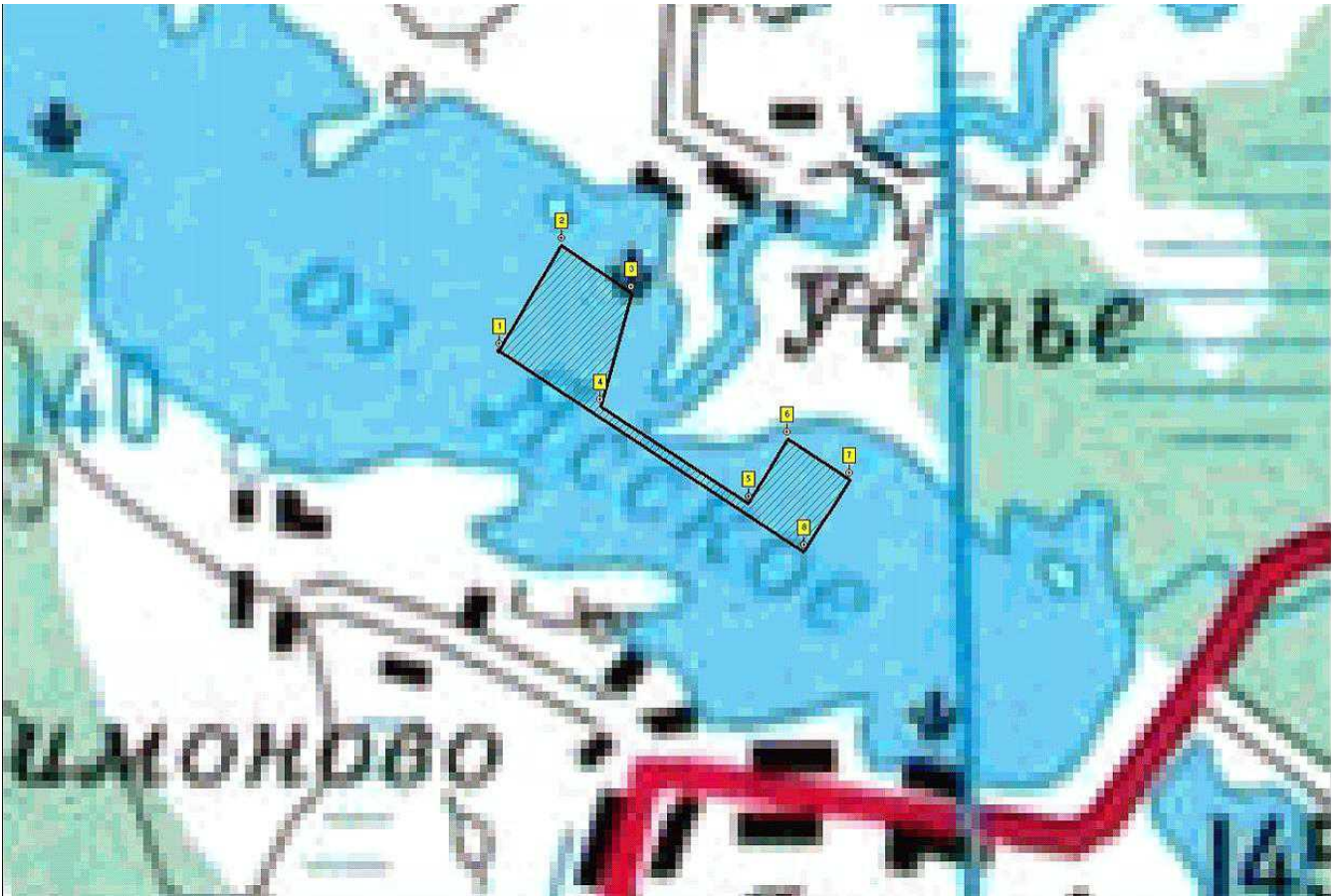
Р/с: 40105 810 400 000 010 001

СЕВЕРО-ЗАПАДНОЕ ГУ БАНКА

РОССИИ Г. САНКТ-ПЕТЕРБУРГ

_____/_____/_____
М.П.

к Договору пользования рыбноводным участком, расположенном на водном объекте и (или) его части на территории Псковской области, для осуществления индустриальной аквакультуры (рыбоводства)



Пустошкинский район

озеро Ясское (Яссы)

Границы рыбноводного участка:

1. 56°25'50,88" с.ш. 29°13'22,27" в.д.
2. 56°26'01,92" с.ш. 29°13'35,76" в.д.
3. 56°25'56,54" с.ш. 29°13'50,21" в.д.
4. 56°25'44,19" с.ш. 29°13'43,65" в.д.
5. 56°25'33,38" с.ш. 29°14'11,77" в.д.
6. 56°25'39,93" с.ш. 29°14'20,67" в.д.
7. 56°25'35,26" с.ш. 29°14'32,84" в.д.
8. 56°25'27,45" с.ш. 29°14'23,32" в.д.

Границы рыбноводного участка указаны точками в географических координатах, соединение которых осуществляется по прямой по точкам в следующем порядке:
1-2-3-4-5-6-7-8-1.

Географические координаты границ участка приведены в системе Пулково 1942.

к Договору пользования рыбоводным участком, расположенном на водном объекте и (или) его части на территории Псковской области для осуществления индустриальной аквакультуры (рыбоводства)

Минимальный объем объектов аквакультуры, подлежащих разведению и (или) содержанию, выращиванию, а также выпуску в садки и (или) другие технические средства и изъятию из садков и (или) других технических средств в границах рыбоводного участка, при осуществлении индустриальной аквакультуры (рыбоводства):

Показатель	Пустошкинский район, озеро Ясское (Яссы)
Период выращивания объектов индустриальной аквакультуры	3 года
Минимальный ежегодный объем выпуска объектов индустриальной аквакультуры	Не устанавливается.
Минимальный ежегодный объем подлежащих изъятию из водного объекта в границах рыбоводного участка объектов индустриальной аквакультуры	<p>Объем изъятия объектов индустриальной аквакультуры в течение одного года, необходимого для проектирования и установки садков и (или) других технических средств, предназначенных для выращивания объектов индустриальной аквакультуры, после заключения договора пользования рыбоводным участком принимается равным нулю.</p> <p>Объем изъятия объектов индустриальной аквакультуры в течение первого периода выращивания (но не более 3 лет) после установки садков и (или) других технических средств, предназначенных для выращивания объектов аквакультуры, принимается равным нулю</p>
	252,0 тн
<p>Минимальный ежегодный объем подлежащих разведению и (или) содержанию, выращиванию объектов индустриальной аквакультуры:</p> <p>- с даты заключения договора пользования рыбоводным участком до половины первого периода выращивания (но не более 1,5 лет) минимальный ежегодный объем выращивания объектов индустриальной аквакультуры принимается равным нулю</p>	0
<p>- со второй половины первого периода выращивания до конца первого периода выращивания (но не более 3 лет) минимальный ежегодный объем выращивания объектов индустриальной аквакультуры принимается равным 50 % от минимального ежегодного объема изъятия объектов индустриальной аквакультуры</p>	126,0 тн
<p>- с начала второго периода выращивания до конца действия договора пользования рыбоводным участком минимальный ежегодный объем выращивания объектов индустриальной аквакультуры принимается равным 100 % от минимального ежегодного объема изъятия объектов аквакультуры</p>	252,0 тн

к Документации о проведении аукциона на право заключения договоров пользования рыбноводными участками, расположенными на водных объектах и (или) их частях на территории Псковской области, для осуществления индустриальной и (или) пастбищной аквакультуры (рыбоводства)

ПРОЕКТ
в отношении лота № 4

ДОГОВОР
пользования рыбноводным участком для осуществления
индустриальной аквакультуры (рыбоводства)

Северо-Западное территориальное управление Федерального агентства по рыболовству, именуемое в дальнейшем «Управление», в лице _____ действующего на основании _____ и _____, именуемый в дальнейшем «Пользователь», в лице _____, действующий на основании _____ с другой стороны, совместно именуемые в дальнейшем «Стороны», на основании протокола аукциона на право заключения договора пользования рыбноводным участком от «__» _____ 2019 года № _____, заключили настоящий договор пользования рыбноводным участком (далее — Договор) о нижеследующем:

I. Предмет договора

1. В соответствии с настоящим Договором Управление предоставляет Пользователю во временное пользование для осуществления индустриальной аквакультуры (рыбоводства) рыбноводный участок, расположенный на водном объекте и (или) его части.

Местоположение участка	Площадь участка
<p>Псковская область, Пустошкинский район, озеро Верято Границы рыбноводного участка: 1. 56°23'30,01" с.ш. 29°28'38,43" в.д. 2. 56°23'33,85" с.ш. 29°28'58,93" в.д. 3. 56°23'28,26" с.ш. 29°29'02,30" в.д. 4. 56°23'27,34" с.ш. 29°29'21,29" в.д. 5. 56°23'28,72" с.ш. 29°29'29,87" в.д. 6. 56°23'30,93" с.ш. 29°29'44,37" в.д. 7. 56°23'30,68" с.ш. 29°29'44,86" в.д. 8. 56°23'50,50" с.ш. 29°30'28,53" в.д. 9. 56°23'59,21" с.ш. 29°30'30,71" в.д. 10. 56°24'08,35" с.ш. 29°30'18,75" в.д. 11. 56°24'13,25" с.ш. 29°30'06,91" в.д. 12. 56°24'20,26" с.ш. 29°30'16,26" в.д. 13. 56°24'15,33" с.ш. 29°30'28,12" в.д. 14. 56°24'09,64" с.ш. 29°30'20,51" в.д. 15. 56°23'59,70" с.ш. 29°30'33,39" в.д. 16. 56°23'48,45" с.ш. 29°30'36,47" в.д. 17. 56°23'28,95" с.ш. 29°29'54,15" в.д. 18. 56°23'30,13" с.ш. 29°29'44,44" в.д. 19. 56°23'30,24" с.ш. 29°29'43,48" в.д. 20. 56°23'26,73" с.ш. 29°29'29,95" в.д. 21. 56°23'25,50" с.ш. 29°29'25,47" в.д. 22. 56°23'26,44" с.ш. 29°28'52,36" в.д. 23. 56°23'24,62" с.ш. 29°28'42,49" в.д. Границы рыбноводного участка указаны точками в географических координатах, соединение которых осуществляется по прямой по точкам в следующем порядке: 1-2-3-4, 5-6, 7-8, 9-10-11-12-13-14-15-16-17-18, 19-20 и 21-22-23 и по береговой черте по точкам 4-5 и 6-7, 8-9, 18-19, 20-21 и 23-1. Система географических координат Пулково 1942(2).</p>	<p>35,0 га</p>

Схема водного объекта с границами рыбноводного участка (приложение № 1 к Договору).

Вид водопользования — совместное водопользование.

2. Минимальный объем объектов аквакультуры, подлежащих разведению и (или) содержанию, выращиванию, а также выпуску в садки и (или) другие технические средства и изъятию из садков и (или) других технических средств в границах рыбоводного участка приведены в Приложении № 2 к Договору.

3. Подтверждением выпуска объектов аквакультуры и изъятия объектов аквакультуры при осуществлении индустриальной аквакультуры является уведомление рыбоводного хозяйства, содержащее сведения, указанные в п. 5.1 Приказа Минсельхоза России от 25.11.2014 г. № 471 «Об утверждении Порядка предоставления отчетности об объеме выпуска в водные объекты и объеме изъятия из водных объектов объектов аквакультуры».

4. Сведения об объектах инфраструктуры на рыбоводном участке — отсутствуют.

5. Ограничения, связанные с использованием рыбоводного участка устанавливаются в соответствии с действующим законодательством Российской Федерации.

II. Права и обязанности Сторон

6. Управление имеет право:

а) осуществлять проверку соблюдения Пользователем условий настоящего Договора в соответствии с законодательством Российской Федерации о рыболовстве и сохранении водных биологических ресурсов;

б) запрашивать и получать у Пользователя информацию, касающуюся деятельности рыбоводного хозяйства;

в) требовать исполнения условий настоящего Договора.

7. Управление обязано:

а) предоставлять по запросу Пользователя информацию о требованиях нормативных правовых актов, регулирующих деятельность Пользователя в соответствии с настоящим Договором;

б) осуществлять мероприятия, предусмотренные законодательством в области аквакультуры (рыбоводства) в отношении рыбоводных участков.

8. Пользователь имеет право:

а) получать от Управления информацию о законодательстве в области аквакультуры (рыбоводства);

б) осуществлять охрану объектов аквакультуры, подлежащих разведению и (или) содержанию, выращиванию, а также выпуску в садки и (или) другие технические средства и изъятию из садков и (или) других технических средств в границах рыбоводного участка за счет собственных средств.

9. Пользователь обязан:

а) соблюдать законодательство Российской Федерации в области рыболовства и сохранения водных биологических ресурсов, аквакультуры (рыбоводства), водного, гражданского, санитарно-ветеринарного, природоохранного законодательства Российской Федерации, а также условия настоящего Договора;

б) осуществлять на рыбоводном участке деятельность в области аквакультуры (рыбоводства) в объеме не менее предусмотренного пунктом 2 настоящего Договора;

в) осуществлять мероприятия по охране окружающей среды, водных

объектов и других природных ресурсов;

г) в случаях, предусмотренных п. 1 Указаний по заполнению формы федерального статистического наблюдения, утвержденных Приказом Росстата от 25.04.2017 г. № 291, предоставлять в Управление в письменной форме посредством почтового отправления по адресу, указанному на официальном сайте, или в форме электронного документа, подписанного усиленной квалифицированной электронной подписью, в адрес электронной почты, указанной на официальном сайте, статистическую отчетность по форме № 1-П (рыба) «Сведения об улове рыбы, добыче других водных биоресурсов и изъятии объектов товарной аквакультуры (товарного рыбоводства)»;

д) предоставлять иную отчетность, установленную действующим законодательством Российской Федерации;

е) ежеквартально (не позднее 30-го числа месяца, следующего за последним месяцем квартала) в свободной форме направлять в Управление уведомление, указанное в пункте 3 Раздела I Договора;

ж) осуществлять в установленном порядке мероприятия рыбохозяйственной мелиорации на рыбоводном участке в соответствии с требованиями законодательства Российской Федерации;

з) предоставлять по запросу Управления информацию, касающуюся деятельности Пользователя по выполнению условий настоящего Договора;

и) согласовывать с федеральным органом исполнительной власти в области рыболовства в порядке, установленном Правительством Российской Федерации установку садков и (или) других технических средств, которые необходимы для осуществления индустриальной аквакультуры;

к) в случае причинения вреда (ущерба) водным биологическим ресурсам и (или) среде их обитания в результате своей деятельности, компенсировать причиненный вред (ущерб) в установленном законодательством Российской Федерации порядке.

III. Срок и действие договора

10. Настоящий Договор вступает в силу с момента его подписания Сторонами.

11. Настоящий Договор заключается сроком на 25 лет и действует до «__» _____ 2044 года.

IV. Ответственность Сторон

12. В случае неисполнения или ненадлежащего исполнения своих обязательств по настоящему Договору Стороны несут ответственность в соответствии с законодательством Российской Федерации и положениями настоящего Договора.

13. Стороны не несут ответственности за ненадлежащее исполнение своих обязательств по Договору пользования рыбоводным участком, если это явилось следствием наступления обстоятельств непреодолимой силы, которые включают, в частности: землетрясение, наводнение и аналогичные стихийные действия, иные чрезвычайные ситуации, а также в случае причинения вреда третьими лицами, установленного актом уполномоченного органа государственной власти. О наступлении обстоятельств непреодолимой силы заинтересованная Сторона должна незамедлительно письменно уведомить другую Сторону, с представлением

документов, подтверждающих наступление таких обстоятельств, их непреодолимость для заинтересованной Стороны и безусловность их влияния на неисполнение заинтересованной Стороной своих обязательств по Договору пользования рыбоводным участком. В отсутствие подобного уведомления, заинтересованная Сторона не вправе ссылаться на наступление обстоятельств непреодолимой силы.

14. Лица, виновные в нарушении законодательства Российской Федерации, регулирующего отношения в области аквакультуры (рыбоводства), несут уголовную, административную, иную ответственность в соответствии с законодательством Российской Федерации.

V. Прекращение и досрочное расторжение Договора

15. Настоящий Договор прекращает свое действие в связи с истечением срока его действия.

16. Настоящий Договор прекращает свое действие в случаях, предусмотренных гражданским законодательством Российской Федерации, законодательством Российской Федерации, регулирующим отношения в области аквакультуры (рыбоводства).

17. Настоящий Договор может быть расторгнут по соглашению Сторон.

18. Настоящий Договор пользования рыбоводным участком подлежит досрочному расторжению, в соответствии с гражданским законодательством в одностороннем порядке по требованию собственника рыбоводного участка в следующих случаях:

- использования рыбоводного участка с нарушением требований федеральных законов, неосуществления Пользователем в течение двух лет подряд деятельности, предусмотренной Договором пользования рыбоводным участком, с момента установления уполномоченным Правительством Российской Федерации федеральным органом исполнительной власти факта неосуществления указанной деятельности;

- осуществления на данном рыбоводном участке деятельности в области аквакультуры (рыбоводства) с нарушениями, которые привели к невозможности использования рыбоводного участка для осуществления аквакультуры (рыбоводства).

VI. Прочие условия

19. Стороны принимают все необходимые меры к разрешению споров и разногласий, возникающих при исполнении настоящего Договора, путем переговоров. Срок ответа на претензию — 10 рабочих дней со дня направления претензии заказным письмом или курьером.

20. Все споры и разногласия между Сторонами, возникшие в связи с настоящим Договором, если они не будут решены путем переговоров, разрешаются в Арбитражном суде Санкт-Петербурга и Ленинградской области.

21. Передача и уступка прав третьим лицам по данному Договору не допускается.

VII. Заключительные положения

22. Все изменения, внесенные в настоящий Договор, действительны лишь в том случае, если они имеют ссылку на настоящий Договор, совершены

в письменной форме, подписаны уполномоченными на то представителями обеих Сторон и скреплены печатями Сторон (при их наличии). Изменение существенных условий Договора не допускается.

23. Настоящий Договор составлен в 2-х экземплярах, имеющих одинаковую юридическую силу, по одному экземпляру для каждой из Сторон.

24. В случае изменения реквизитов одной Стороны (почтового и юридического адресов, банковских реквизитов и др.) она обязана уведомить в письменной форме другую Сторону об этих изменениях в течение 3-х рабочих дней. До момента получения такого уведомления все извещения, направленные по предшествующим реквизитам, считаются действительными.

VIII. Приложения к настоящему Договору

25. Приложение № 1 – схема водного объекта с границами рыбоводного участка.

26. Приложение № 2 – минимальный объем объектов аквакультуры, подлежащих разведению и (или) содержанию, выращиванию, а также выпуску в садки и (или) другие технические средства и изъятию из садков и (или) других технических средств в границах рыбоводного участка, при осуществлении индустриальной аквакультуры (рыбоводства).

27. Все приложения к данному Договору являются его неотъемлемой частью.

IX. Адреса и реквизиты Сторон

Северо-Западное территориальное
управление Федерального агентства
по рыболовству

Юридический адрес:

199155, г. Санкт-Петербург

ул. Одоевского, д. 24, кор. 2, лит. А

Тел./факс: (812) 498-88-97

e-mail: info@sztufar.ru

ИНН: 7841362227

КПП: 780101001

ОГРН: 1077847413357

ОКТМО: 40311000

БИК: 044030001

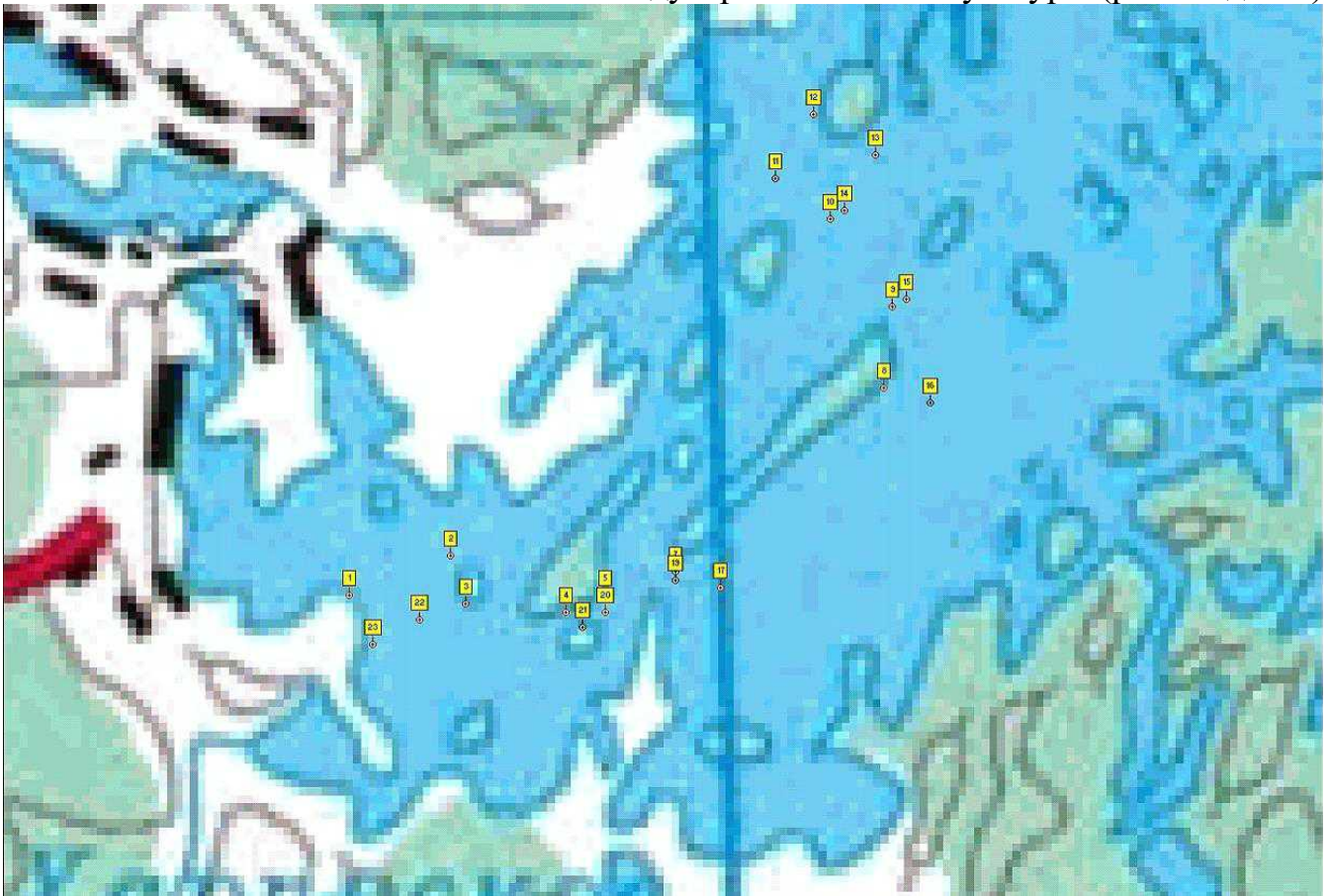
Р/с: 40105 810 400 000 010 001

СЕВЕРО-ЗАПАДНОЕ ГУ БАНКА

РОССИИ Г. САНКТ-ПЕТЕРБУРГ

_____/_____/_____
М.П.

к Договору пользования рыбноводным участком, расположенном на водном объекте и (или) его части на территории Псковской области, для осуществления индустриальной аквакультуры (рыбоводства)



Пустошкинский район
озеро Верято

Границы рыбноводного участка:

- | | |
|---|---|
| 1. 56°23'30,01" с.ш. 29°28'38,43" в.д. | 2. 56°23'33,85" с.ш. 29°28'58,93" в.д. |
| 3. 56°23'28,26" с.ш. 29°29'02,30" в.д. | 4. 56°23'27,34" с.ш. 29°29'21,29" в.д. |
| 5. 56°23'28,72" с.ш. 29°29'29,87" в.д. | 6. 56°23'30,93" с.ш. 29°29'44,37" в.д. |
| 7. 56°23'30,68" с.ш. 29°29'44,86" в.д. | 8. 56°23'50,50" с.ш. 29°30'28,53" в.д. |
| 9. 56°23'59,21" с.ш. 29°30'30,71" в.д. | 10. 56°24'08,35" с.ш. 29°30'18,75" в.д. |
| 11. 56°24'13,25" с.ш. 29°30'06,91" в.д. | 12. 56°24'20,26" с.ш. 29°30'16,26" в.д. |
| 13. 56°24'15,33" с.ш. 29°30'28,12" в.д. | 14. 56°24'09,64" с.ш. 29°30'20,51" в.д. |
| 15. 56°23'59,70" с.ш. 29°30'33,39" в.д. | 16. 56°23'48,45" с.ш. 29°30'36,47" в.д. |
| 17. 56°23'28,95" с.ш. 29°29'54,15" в.д. | 18. 56°23'30,13" с.ш. 29°29'44,44" в.д. |
| 19. 56°23'30,24" с.ш. 29°29'43,48" в.д. | 20. 56°23'26,73" с.ш. 29°29'29,95" в.д. |
| 21. 56°23'25,50" с.ш. 29°29'25,47" в.д. | 22. 56°23'26,44" с.ш. 29°28'52,36" в.д. |
| 23. 56°23'24,62" с.ш. 29°28'42,49" в.д. | |

Границы рыбноводного участка указаны точками в географических координатах, соединение которых осуществляется по прямой по точкам в следующем порядке: 1-2-3-4, 5-6, 7-8, 9-10-11-12-13-14-15-16-17-18, 19-20 и 21-22-23 и по береговой черте по точкам 4-5 и 6-7, 8-9, 18-19, 20-21 и 23-1.

Географические координаты границ участка приведены в системе Пулково 1942.

к Договору пользования рыбоводным участком, расположенном на водном объекте и (или) его части на территории Псковской области для осуществления индустриальной аквакультуры (рыбоводства)

Минимальный объем объектов аквакультуры, подлежащих разведению и (или) содержанию, выращиванию, а также выпуску в садки и (или) другие технические средства и изъятию из садков и (или) других технических средств в границах рыбоводного участка, при осуществлении индустриальной аквакультуры (рыбоводства):

Показатель	Пустошкинский район, озеро Верято
Период выращивания объектов индустриальной аквакультуры	3 года
Минимальный ежегодный объем выпуска объектов индустриальной аквакультуры	Не устанавливается.
Минимальный ежегодный объем подлежащих изъятию из водного объекта в границах рыбоводного участка объектов индустриальной аквакультуры	<p>Объем изъятия объектов индустриальной аквакультуры в течение одного года, необходимого для проектирования и установки садков и (или) других технических средств, предназначенных для выращивания объектов индустриальной аквакультуры, после заключения договора пользования рыбоводным участком принимается равным нулю.</p> <p>Объем изъятия объектов индустриальной аквакультуры в течение первого периода выращивания (но не более 3 лет) после установки садков и (или) других технических средств, предназначенных для выращивания объектов аквакультуры, принимается равным нулю</p>
	367,5 тн
<p>Минимальный ежегодный объем подлежащих разведению и (или) содержанию, выращиванию объектов индустриальной аквакультуры:</p> <p>- с даты заключения договора пользования рыбоводным участком до половины первого периода выращивания (но не более 1,5 лет) минимальный ежегодный объем выращивания объектов индустриальной аквакультуры принимается равным нулю</p>	0
<p>- со второй половины первого периода выращивания до конца первого периода выращивания (но не более 3 лет) минимальный ежегодный объем выращивания объектов индустриальной аквакультуры принимается равным 50 % от минимального ежегодного объема изъятия объектов индустриальной аквакультуры</p>	183,75 тн
<p>- с начала второго периода выращивания до конца действия договора пользования рыбоводным участком минимальный ежегодный объем выращивания объектов индустриальной аквакультуры принимается равным 100 % от минимального ежегодного объема изъятия объектов аквакультуры</p>	367,5 тн

