

КОМИТЕТ ПО АГРОПРОМЫШЛЕННОМУ И  
РЫБОХОЗЯЙСТВЕННОМУ КОМПЛЕКСУ ЛЕНИНГРАДСКОЙ ОБЛАСТИ

ПРИКАЗ

21.12.2020 Санкт-Петербург № 47


Об определении границ  
рыбоводных участков

В соответствии со статьей 4 Федерального закона от 2 июля 2013 г. № 148-ФЗ «Об аквакультуре (рыбоводстве) и о внесении изменений в отдельные законодательные акты Российской Федерации», пунктом 12 Правил определения береговых линий (границ водных объектов) и (или) границ частей водных объектов, участков континентального шельфа Российской Федерации и участков исключительной экономической зоны Российской Федерации, признаваемых рыбоводными участками, утверждённых постановлением Правительства Российской Федерации от 11 ноября 2014 года № 1183, на основании протокола № 16 от 26 ноября 2020 года заседания комиссии по определению границ рыболовных и рыбоводных участков Ленинградской области, ПРИКАЗЫВАЮ:

1. Определить границы рыбоводных участков согласно приложению к настоящему приказу.

2. Контроль за исполнением приказа возложить на заместителя председателя комитета - начальника департамента координации целевых программ, пищевой, перерабатывающей промышленности и рыночной инфраструктуры.

Заместитель Председателя Правительства  
Ленинградской области - председатель комитета  
по агропромышленному  
и рыбохозяйственному комплексу



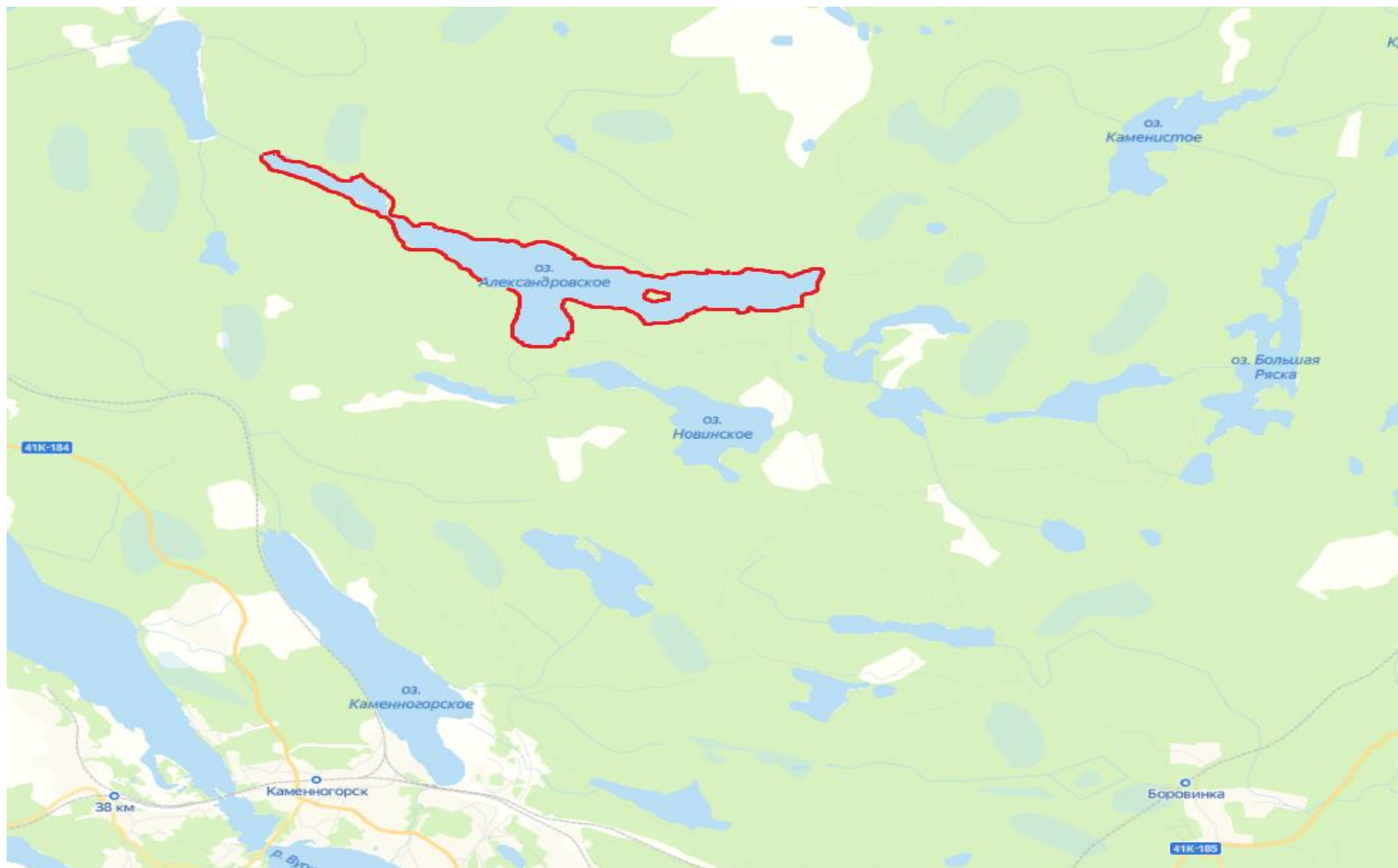
О.М. Малащенко

**ПРИЛОЖЕНИЕ**  
 к приказу комитета по  
 агропромышленному и  
 рыбохозяйственному комплексу  
 Ленинградской области  
 от «21» 12 2020 года № 47

**Границы рыбоводных участков**

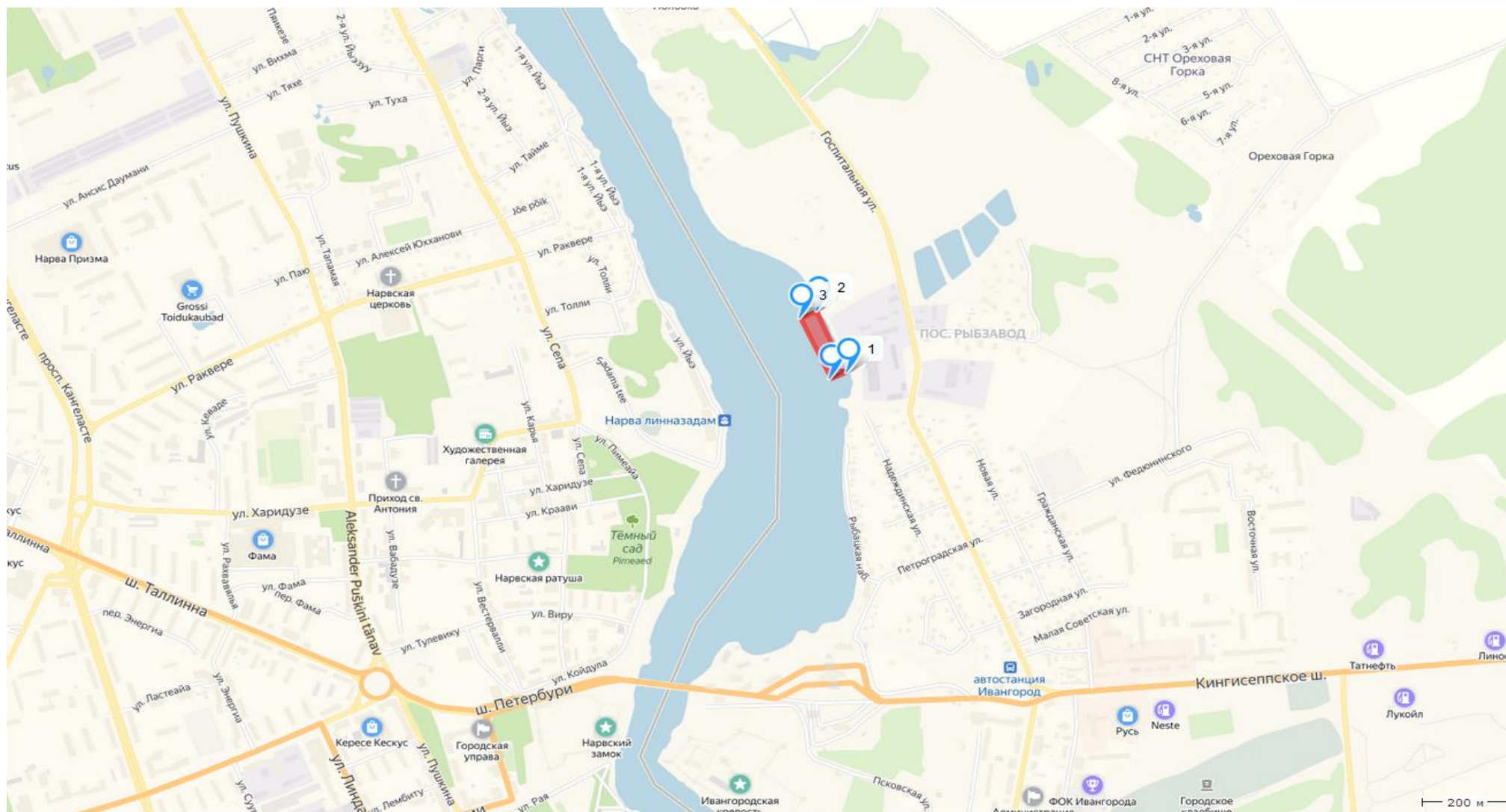
№	Наименование водного объекта	Код объекта	Точки границы РВУ	Географические координаты						Муниципальное образование	Вид водопользования	Площадь, га
				широта			долгота					
				гр.	мин.	сек.	гр.	мин.	сек.			
1	озеро Александровское	442	вся акватория	-	-	-	-	-	-	Выборгский район	Совместное	178
2	Река Нарва (г. Ивангород)	442	1	59	23	02,0	28	12	41,8	Кингисеппский район	Совместное	0,6
			2	59	23	06,8	28	12	37,7			
			3	59	23	06,3	28	12	35,8			
			4	59	23	01,5	28	12	40,2			

Схема рыбоводного участка на акватории озера Александровское, Выборгского района Ленинградской области.



№	Наименование водного объекта	Код объекта	Точки границы РВУ	Географические координаты						Муниципальное образование	Вид водопользования	Площадь, га
				широта			долгота					
				гр.	мин.	сек.	гр.	мин.	сек.			
1	озеро Александровское	442	вся акватория	-	-	-	-	-	-	Выборгский район	Совместное	178

# Схема рыбоводного участка на акватории реки Нарва, Кингисеппского района Ленинградской области.



№	Наименование водного объекта	Код объекта	Точки границы РВУ	Географические координаты						Муниципальное образование	Вид водопользования	Площадь, га
				широта			долгота					
				гр.	мин.	сек.	гр.	мин.	сек.			
2	Река Нарва (г. Ивангород)	442	1	59	23	02,0	28	12	41,8	Кингисеппский район	Совместное	0,6
			2	59	23	06,8	28	12	37,7			
			3	59	23	06,3	28	12	35,8			
			4	59	23	01,5	28	12	40,2			